

**BILOTA INŽENJERING d.o.o.**  
21 218 Seget Donji, Hrvatskih žrtava 130  
mob: 099/ 312-273-1, fax: 021/880-708  
e-mail: bilota@bilota-inz.com  
MB: 2743205,  
OIB: 56075169776

Investitor:	JAVNA USTAVOVA ZA UPRAVLJANJE PARK-ŠUMOM MARJAN I OSTALIM ZAŠTIĆENIM PRIRODNIM VRIJEDNOSTIMA NA PODRUČJU GRADA SPLITA Cattanijin put 2 21 000 SPLIT OIB: 28929244223
Građevina :	HITNE MJERE IZRADE I MONTAŽE OGRADE NA DIONICI OD PLAŽE JEŽINAC PREKO PLAŽE OBOJENA DO ŠETALIŠTA IVANA MEŠTROVIĆA
Lokacija:	k.č.z. 9330/3, 9331/2, 9331/1, 9332, 9333/2 K.O. Split
Razina razrade projekta:	GLAVNI PROJEKT
Vrsta projekta	GRAĐEVINSKI PROJEKT
Mapa:	PROJEKT HITNIH MJERA
Oznaka mape:	MAPA 1
Oznaka projekta:	04/2022 – GP
Projektant:	Ivan Bilota, mag. ing. aedif. (G-4514)
Ovlašteni inženjer geodezije:	Zaneta Foscarini, dipl.ing.geod. (GEO-1074)
Suradnici:	Vesna Novak, mag.ing.aedif. Ante Maršić, mag.ing.aedif. Doris Zorić, mag.ing.aedif. Ljilja Rupčić, mag.ing.arch. Paula Jureškin, mag.ing.arch.
Direktor:	Ivan Bilota, mag.ing aedif.
Mjesto i datum izrade:	U Splitu, listopad, 2023.god.

Građevina:	HITNE MJERE IZRADA I MONTAŽE OGRADE NA DIONICI OD PLAŽE JEŽINAC PREKO PLAŽE OBOJENA DO ŠETALIŠTA IVANA MEŠTROVIĆA	Razina razrade projekta:	GLAVNI PROJEKT
Mjesto gradnje:	k.č.z. 9330/3, 9331/2, 9331/1, 9332, 9333/2 k.o Split	Vrsta projekta:	GRAĐEVINSKI PROJEKT
Investitor:	JAVNA USTANOVA ZA UPRAVLJANJE PARK-ŠUMOM MARJAN I OSTALIM ZAŠTIĆENIM PRIRODNIM VRIJEDNOSTIMA NA PODRUČJU GRADA SPLITA Cattanijin put 2, 21000 Split	Oznaka mape:	MAPA 1
Mapa:	PROJEKT HITNIH MJERA	Oznaka projekta:	04/2022 – GP

---

## POPIS SUDIONIKA U IZRADI PROJEKTNE DOKUMENTACIJE

**Projektant:** Ivan Bilota, mag. ing.aedif.

**Suradnici:** Vesna Novak, mag. ing. aedif.,  
Doris Zorić, mag. ing. aedif.  
Ante Maršić, mag. ing. aedif.  
Ljilja Rupčić, mag.ing.arch.  
Paula Jureškin, mag.ing.arch.

Građevina:	HITNE MJERE IZRADE I MONTAŽE OGRADE NA DIONICI OD PLAŽE JEŽINAC PREKO PLAŽE OBOJENA DO ŠETALIŠTA IVANA MEŠTROVIĆA	Razina razrade projekta:	GLAVNI PROJEKT
Mjesto gradnje:	k.č.z. 9330/3, 9331/2, 9331/1, 9332, 9333/2 k.o Split	Vrsta projekta:	GRAĐEVINSKI PROJEKT
Investitor:	JAVNA USTANOVA ZA UPRAVLJANJE PARK-ŠUMOM MARJAN I OSTALIM ZAŠTIĆENIM PRIRODNIM VRIJEDNOSTIMA NA PODRUČJU GRADA SPLITA Cattanijin put 2, 21000 Split	Oznaka mape:	MAPA 1
Mapa:	PROJEKT HITNIH MJERA	Oznaka projekta:	04/2022 – GP

## POPIS MAPA GLAVNOG PROJEKTA UZ POPIS PROJEKTANATA KOJI SU IH IZRADILI

<i>Građevina:</i>	<b>HITNE MJERE IZRADE I MONTAŽE OGRADE NA DIONICI OD PLAŽE JEŽINAC PREKO PLAŽE OBOJENA DO ŠETALIŠTA IVANA MEŠTROVIĆA na k.č.z. 9330/3, 9331/2, 9331/1, 9332, 9333/2 k.o. Split</b>
<i>Naručitelj:</i>	<b>JAVNA USTANOVA ZA UPRAVLJANJE PARK-ŠUMOM MARJAN I OSTALIM ZAŠTIĆENIM PRIRODNIM VRIJEDNOSTIMA NA PODRUČJU GRADA SPLITA Cattanijin put 2, 21 000 Split</b>
<i>Razina razrade projekta:</i>	<b>GLAVNI PROJEKT</b>
<i>Vrsta projekta:</i>	<b>GRAĐEVINSKI PROJEKT</b>
<i>Mapa:</i>	<b>PROJEKT HITNIH MJERA</b>
<i>Oznaka mape:</i>	<b>Mapa 1</b>
<i>Oznaka projekta:</i>	<b>04/2022 – GP</b>
<i>Projektant:</i>	<b>IVAN BILOTA, mag. ing.aedif.</b>
<i>Suradnici:</i>	<b>VESNA NOVAK, mag.ing.aedif. DORIS ZORIĆ, mag.ing.aedif. ANTE MARŠIĆ, mag.ing.aedif. LJILJA RUPČIĆ, mag.ing.arch. PAULA JUREŠKIN, mag.ing.arch.</b>

## POPIS MAPA SADRŽANIH U GLAVNOM PROJEKTU

<b>MAPA 1</b>	<b>GLAVNI PROJEKT GRAĐEVINSKI PROJEKT – PROJEKT HITNIH MJERA OZNAKA PROJEKTA: 04/2022 – GP Projektant : Ivan Bilota, mag. ing. aedif. BILOTA INŽENJERING d.o.o. Hrvatskih žrtava 130, 21218 Seget Donji</b>
---------------	---

Građevina:	HITNE MJERE IZRADE I MONTAŽE OGRADE NA DIONICI OD PLAŽE JEŽINAC PREKO PLAŽE OBOJENA DO ŠETALIŠTA IVANA MEŠTROVIĆA	Razina razrade projekta:	GLAVNI PROJEKT
Mjesto gradnje:	k.č.z. 9330/3, 9331/2, 9331/1, 9332, 9333/2 k.o Split	Vrsta projekta:	GRAĐEVINSKI PROJEKT
Investitor:	JAVNA USTANOVA ZA UPRAVLJANJE PARK-ŠUMOM MARJAN I OSTALIM ZAŠTIĆENIM PRIRODNIH VRIJEDNOSTIMA NA PODRUČJU GRADA SPLITA Cattanijin put 2, 21000 Split	Oznaka mape:	MAPA 1
Mapa:	PROJEKT HITNIH MJERA	Oznaka projekta:	04/2022 – GP

## **SADRŽAJ:**

<b>1. OPĆI DIO</b>	
▪ Naslovna stranica.....	1
▪ Popis sudionika u izradi projektne dokumentacije.....	2
▪ Popis mapa.....	3
▪ Sadržaj mape.....	4
▪ Opći dio.....	5
▪ Preslik registracije tvrtke.....	6
▪ Rješenje o imenovanju projektanta.....	8
▪ Rješenje ovlaštenog projektanta.....	9
▪ Izjava projektanta o usklađenosti projekta s prostornim planovima, posebnim zakonima i propisima.....	10
▪ Izjava o zaštiti od požara.....	12
▪ Prikaz predviđenih mjera zaštite od požara.....	13
▪ Izjava o zaštiti na radu.....	14
▪ Prikaz predviđenih mjera zaštite od na radu.....	15
▪ Izvješće konzervatorskog odjela.....	16
▪ Prijepis posjedovnog lista.....	18
▪ Izvod iz zemljišne knjige.....	20
<b>2. TEHNIČKI DIO.....</b>	<b>27</b>
<b>2A. TEKSTUALNI DIO.....</b>	<b>28</b>
▪ Tehnički opis-postojeće stanje.....	29
▪ Tehnički opis.....	33
▪ Dokaz mehaničke otpornosti i stabilnosti.....	38
▪ Program kontrole i osiguranje kakvoće.....	40
▪ Način zbrinjavanja građevnog otpada i posebni tehnički uvjeti građenja.....	43
▪ Podaci za obračun komunalnog i vodnog doprinosa.....	44
▪ Procjena troškova gradnje.....	45
<b>2B. GRAFIČKI PRILOZI.....</b>	<b>46</b>
1. Pregledna situacija na hrvatskoj osnovnoj karti	MJ 1:500
2. Pregledna situacija na DOF-u	MJ 1:500
3. Geodetska situacija postojećeg stanja	MJ 1:500
4. Građevinska situacija	MJ 1:500
5. Presjek i pogled	MJ 1:50

Građevina:	HITNE MJERE IZRADE I MONTAŽE OGRADE NA DIONICI OD PLAŽE JEŽINAC PREKO PLAŽE OBOJENA DO ŠETALIŠTA IVANA MEŠTROVIĆA	Razina razrade projekta:	GLAVNI PROJEKT
Mjesto gradnje:	k.č.z. 9330/3, 9331/2, 9331/1, 9332, 9333/2 k.o Split	Vrsta projekta:	GRAĐEVINSKI PROJEKT
Investitor:	JAVNA USTANOVA ZA UPRAVLJANJE PARK-ŠUMOM MARJAN I OSTALIM ZAŠTIĆENIM PRIRODNIM VRIJEDNOSTIMA NA PODRUČJU GRADA SPLITA Cattanijin put 2, 21000 Split	Oznaka mape:	MAPA 1
Mapa:	PROJEKT HITNIH MJERA	Oznaka projekta:	04/2022 – GP

<b>GRAĐEVINA :</b>	<b>HITNE MJERE IZRADE I MONTAŽE OGRADE NA DIONICI OD PLAŽE JEŽINAC PREKO PLAŽE OBOJENA DO ŠETALIŠTA IVANA MEŠTROVIĆA</b>
<b>LOKACIJA :</b>	<b>na k.č.z. 9330/3, 9331/2, 9331/1, 9332, 9333/2 k.o. Split</b>
<b>INVESTITOR:</b>	<b>JAVNA USTANOVA ZA UPRAVLJANJE PARK-ŠUMOM MARJAN I OSTALIM ZAŠTIĆENIM PRIRODNIM VRIJEDNOSTIMA NA PODRUČJU GRADA SPLITA Cattanijin put 2, 21 000 Split</b>
<b>RAZINA RAZRADE:</b>	<b>GLAVNI PROJEKT</b>
<b>VRSTA PROJEKTA:</b>	<b>GRAĐEVINSKI PROJEKT</b>
<b>MAPA:</b>	<b>MAPA 1</b>
<b>OZNAKA PROJEKTA:</b>	<b>04/2022 – GP</b>

## 1/ OPĆI DIO

- Preslik registracije tvrtke
- Rješenje o imenovanju projektanta
- Rješenje ovlaštenog projektanta
- Izjava projektanta o usklađenosti projekta s prostornim planovima, posebnim zakonima i propisima
- Izjava o zaštiti od požara
- Prikaz predviđenih mjera zaštite od požara
- Izjava o zaštiti na radu
- Prikaz predviđenih mjera zaštite od na radu
- Popis traženih posebnih uvjeta
- Posebni uvjeti nadležnih tijela
- Izvod iz katastarskog plana
- Prijepis posjedovnog lista
- Izvod iz zemljišne knjige

Građevina:	HITNE MJERE IZRADA I MONTAŽE OGRADE NA DIONICI OD PLAŽE JEŽINAC PREKO PLAŽE OBOJENA DO ŠETALIŠTA IVANA MEŠTROVIĆA	Razina razrade projekta:	GLAVNI PROJEKT
Mjesto gradnje:	k.č.z. 9330/3, 9331/2, 9331/1, 9332, 9333/2 k.o Split	Vrsta projekta:	GRADEVINSKI PROJEKT
Investitor:	JAVNA USTANOVA ZA UPRAVLJANJE PARK-ŠUMOM MARJAN I OSTALIM ZAŠTIĆENIM PRIRODNIM VRIJEDNOSTIMA NA PODRUČJU GRADA SPLITA Cattanijin put 2, 21000 Split	Oznaka mape:	MAPA 1
Mapa:	PROJEKT HITNIH MJERA	Oznaka projekta:	04/2022 – GP

## IZVOD IZ SUDSKOG REGISTRA (BILOTA INŽENJERING D.O.O.)

REPUBLIKA HRVATSKA  
JAVNI BILJEŽNIK  
Biosk Željena  
Trogir, Matije Gupca 1/II

### IZVADAK IZ SUDSKOG REGISTRA

#### SUBJEKT UPISA

##### MBS:

060269655

##### OIB:

56075169776

##### TVRTKA/NAZIV:

1 BILOTA INŽENJERING d.o.o. za gradnju i turizam

1 BILOTA INŽENJERING d.o.o.

##### SJEDIŠTE/ADRESA:

1 Seget Donji  
Hrvatskih žrtava 130

##### PREDMET POSLOVANJA/DJELATNOSTI:

- 1 \* - kupnja i prodaja robe
- 1 \* - obavljanje trgovačkog posredovanja na domaćem i inozemnom tržištu
- 1 \* - zastupanje inozemnih tvrtki
- 1 \* - savjetovanje u vezi s poslovanjem i upravljanjem
- 1 \* - posredovanje u prometu nekretnina
- 1 \* - poslovanje nekretninama
- 1 \* - iznajmljivanje vlastitih nekretnina
- 1 \* - stručni poslovi prostornog uređenja
- 1 \* - projektiranje, građenje, uporaba i uklanjanje građevina
- 1 \* - nadzor nad gradnjom
- 1 \* - obavljanje djelatnosti upravljanja projektom gradnje
- 1 \* - vještačenje iz područja građevinarstva
- 1 \* - iznajmljivanje strojeva i opreme za građevinarstvo
- 1 \* - turističke usluge u nautičkom turizmu
- 1 \* - turističke usluge u ostalim oblicima turističke ponude
- 1 \* - ostale turističke usluge

##### OSNIVAČI/ČLANOVI DRUŠTVA:

- 1 Ivan Bilota, OIB: 56287080453  
Seget Donji, Hrvatskih žrtava 130
- 1 - jedini član d.o.o.

##### OSOBE OVLAŠTENE ZA ZASTUPANJE:

- 1 Ivan Bilota, OIB: 56287080453  
Seget Donji, Hrvatskih žrtava 130
- 1 - član uprave
- 1 - direktor, zastupa Društvo pojedinačno i samostalno

##### TEMELJNI KAPITAL/UKUPAN IZNOS ČLANSKIH ULOGA:

- 1 20.000,00 kuna

##### PRAVNI ODNOSI:

Otisnuto: 2011-10-11 11:55:53  
Podaci od: 2011-10-10

D004  
Stranica: 1 od 2

Gradjevina:	HITNE MJERE IZRADA I MONTAŽE OGRADE NA DIONICI OD PLAŽE JEŽINAC PREKO PLAŽE OBOJENA DO ŠETALIŠTA IVANA MEŠTROVIĆA	Razina razrade projekta:	GLAVNI PROJEKT
Mjesto gradnje:	k.č.z. 9330/3, 9331/2, 9331/1, 9332, 9333/2 k.o Split	Vrsta projekta:	GRAĐEVINSKI PROJEKT
Investitor:	JAVNA USTANOVA ZA UPRAVLJANJE PARK-ŠUMOM MARJAN I OSTALIM ZAŠTIĆENIM PRIRODNIM VRIJEDNOSTIMA NA PODRUČJU GRADA SPLITA Cattanijin put 2, 21000 Split	Oznaka mape:	MAPA 1
Mapa:	PROJEKT HITNIH MJERA	Oznaka projekta:	04/2022 – GP

 REPUBLIKA HRVATSKA  
JAVNI BILJEŽNIK  
Biuk Željena  
Trogir, Matije Gupca 1/II

IZVADAK IZ SUDSKOG REGISTRA

SUBJEKT UPISA

PRAVNI ODNOSI:  
Pravni oblik:  
I društvo s ograničenom odgovornošću

Temeljni akt:  
I Izjava o osnivanju Društva od 14. ožujka 2011. godine.

Upise u glavnu knjigu proveli su:

RBU Te	Datum	Naziv suda
0001 Tr-11/904-2	25.03.2011	Trgovački sud u Splitu

Pristojba: \_\_\_\_\_  
Nagrada: \_\_\_\_\_

JAVNI BILJEŽNIK  
Biuk Željena  
Trogir, Matije Gupca 1/II

Ja, javni bilježnik, **Željena Biuk, TROGIR, Matije Gupca 1/II** temeljem čl. 5 ZSR (N.N. br. 1/95; 57/96; 45/99; 54/05) po uvidu u Sudski registar Republike Hrvatske kojeg sam današnjeg dana izvršio elektroničkim putem izdajem **Izvadak iz Sudskog registra za trgovačko društvo BILOTA INŽENJERING d.o.o.**

Izvadak se sastoji od 2 (dva) lista.

Javnobilježnička pristojba za ovjeru po tar. br. 11. ZJP u iznosu od 10,00 kn naplaćena je i poništena na primjerku koji ostaje za arhiv. Javnobilježnička nagrada zaračunata u iznosu od 60,00 kn PDV 23% (13,80 kn), a trošak 0,00 kn + PDV 23% (0,00 kn).

Broj: OV-4958/11  
U Trogiru, 11.10.2011.

 Javni bilježnik  
Željena Biuk

Otišano: 2011-10-11 11:05:40  
Podaci od: 2011-10-10

PRISJEDNIK  
VELEBITA ERKAPIC

Stranica: 2 od 2

Građevina:	HITNE MJERE IZRADE I MONTAŽE OGRADE NA DIONICI OD PLAŽE JEŽINAC PREKO PLAŽE OBOJENA DO ŠETALIŠTA IVANA MEŠTROVIĆA	Razina razrade projekta:	GLAVNI PROJEKT
Mjesto gradnje:	k.č.z. 9330/3, 9331/2, 9331/1, 9332, 9333/2 k.o Split	Vrsta projekta:	GRAĐEVINSKI PROJEKT
Investitor:	JAVNA USTANOVA ZA UPRAVLJANJE PARK-ŠUMOM MARJAN I OSTALIM ZAŠTIĆENIM PRIRODNIM VRIJEDNOSTIMA NA PODRUČJU GRADA SPLITA Cattanijin put 2, 21000 Split	Oznaka mape:	MAPA 1
Mapa:	PROJEKT HITNIH MJERA	Oznaka projekta:	04/2022 – GP

Temeljem **članka 51. Zakona o gradnji** (Narodne novine br. 153/13, 20/2017, 39/2019, 125/19) donosim slijedeće

## I M E N O V A N J E

**Ivan Bilota**, mag.ing. aedif.

Imenuje se projektantom glavnog projekta – građevinski projekt:

<b>GRAĐEVINA :</b>	<b>HITNE MJERE IZRADE I MONTAŽE OGRADE NA DIONICI OD PLAŽE JEŽINAC PREKO PLAŽE OBOJENA DO ŠETALIŠTA IVANA MEŠTROVIĆA</b>
<b>LOKACIJA :</b>	<b>na k.č.z. 9330/3, 9331/2, 9331/1, 9332, 9333/2 k.o. Split</b>
<b>INVESTITOR:</b>	<b>JAVNA USTANOVA ZA UPRAVLJANJE PARK-ŠUMOM MARJAN I OSTALIM ZAŠTIĆENIM PRIRODNIM VRIJEDNOSTIMA NA PODRUČJU GRADA SPLITA Cattanijin put 2, 21 000 Split</b>
<b>RAZINA RAZRADE:</b>	<b>GLAVNI PROJEKT</b>
<b>VRSTA PROJEKTA:</b>	<b>GRAĐEVINSKI PROJEKT</b>
<b>MAPA:</b>	<b>MAPA 1</b>
<b>OZNAKA PROJEKTA:</b>	<b>04/2022 – GP</b>

Imenovani djelatnik odgovoran je da projekt udovolji zahtjevima Zakona o gradnji. Imenovani projektant ima odgovarajuću stručnu spremu, položen stručni ispit i potrebno radno iskustvo na projektiranju što se utvrđuje uvidom u rješenju o upisu u IMENIK OVLAŠTENIH INŽENJERA GRAĐEVINARSTVA br. 4514

Split, listopad 2023.

DIREKTOR:

**Ivan Bilota**, mag. ing. aedif.



Građevina:	HITNE MJERE IZRADA I MONTAŽE OGRADE NA DIONICI OD PLAŽE JEŽINAC PREKO PLAŽE OBOJENA DO ŠETALIŠTA IVANA MEŠTROVIĆA	Razina razrade projekta:	GLAVNI PROJEKT
Mjesto gradnje:	k.č.z. 9330/3, 9331/2, 9331/1, 9332, 9333/2 k.o Split	Vrsta projekta:	GRAĐEVINSKI PROJEKT
Investitor:	JAVNA USTANOVA ZA UPRAVLJANJE PARK-ŠUMOM MARJAN I OSTALIM ZAŠTIĆENIM PRIRODNIH VRIJEDNOSTIMA NA PODRUČJU GRADA SPLITA Cattaniijin put 2, 21000 Split	Oznaka mape:	MAPA 1
Mapa:	PROJEKT HITNIH MJERA	Oznaka projekta:	04/2022 – GP

## RJEŠENJE O UPISU U IMENIK OVLAŠTENIH INŽENJERA GRAĐEVINE

**REPUBLIKA HRVATSKA**  
HRVATSKA KOMORA  
INŽENJERA GRAĐEVINARSTVA  
10000 Zagreb, Ulica grada Vukovara 271

Klasir: UPTJ-360-01/10-01/4514  
Urbroj: 500-03-10-1  
Zagreb, 18. svibnja 2010. godine

Na temelju članka 103. stavaka 1., 1.2. Zakona o arhitekturnim i inženjerskim poslovima i djelatnostima u prostornom uređenju i gradnji ("Hrvatske novine", broj 152/06.) i članka 61. stavaka 1. i 3. Statuta Hrvatske komore inženjera građevinarstva ("Hrvatske novine", broj 52/09.), Obzor za upis Hrvatske komore inženjera građevinarstva, obilježju po Zastjepu za upis **BILOTA IVANA, magistar inženjer građevinarstva (mag.ing.aedif.)**, SEGRET DONJIL, Hrvatskih Strana 130, u Imenik ovlaštenih inženjera građevinarstva Hrvatske komore inženjera građevinarstva, dono je.

**RJEŠENJE**  
**o upisu u Imenik ovlaštenih inženjera građevinarstva**  
Hrvatske komore inženjera građevinarstva

- U Imenik ovlaštenih inženjera građevinarstva HDGG upisuje se **BILOTA IVAN mag.ing.aedif.**, SEGRET DONJIL, pod rednim brojem 4514, s datum upisa 12.05.2010. godine.
- Upisom u Imenik ovlaštenih inženjera građevinarstva HDGG, **BILOTA IVAN mag.ing.aedif.** stječe pravo na upotrebu stručnog naziva "ovlašten inženjer građevinarstva" i može obavljati poslovne projektiranja u imeniku odgovorne osobe (prema članku 118. glavnog propisa) i u okviru zadužbe građevinarstva izrade, te poslovne projektiranja i inženjerske usluge u skladu s člankom 15. i 16. te s tim u vezi s člankom 59. i 62. Zakona o arhitekturnim i inženjerskim poslovima i djelatnostima u prostornom uređenju i gradnji, sve u okviru stručnog naziva i stručnih zadužaba u skladu s člankom 76. i 77. Statuta HDGG, a Statuta Hrvatske komore inženjera građevinarstva, te ostala prava i dužnosti sukobno posebnim propisima.
- Ovlašten inženjer građevinarstva podliježe i tablice 2. ovoga rješenja, dužan je obavljati strano i domaće, te sukobno kompetentno radovima i projektima stranke koje traže pooblasti ovlašten inženjer građevinarstva.
- Ovlaštenom inženjeru građevinarstva HDGG istječe "inženjersku iskaznicu" i "pečat", koj su trajno važešni HDGG.
- Ovlašten inženjer građevinarstva dobiva povjerenicom HDGG potpisnu osiguranje od profesionalne odgovornosti od odgovarajućeg osiguratelja. Potpis se istječe za razdoblje od godinu dana i obnavlja svake godine. Premija osiguranja utvrđena je u članovima ovlaštenog inženjera građevinarstva.
- Ovlašten inženjer građevinarstva dužan je platiti HDGG članarinu i ostale davanja koja utvrđuje statut HDGG, osim u slučaju nemogućnosti plaćanja, te pri prestanku članstva s HDGG poostriži sve dopisne funkcije obvezne prema statutu.

3

Inženjera građevinarstva jest: pooblastiti Statuta, Kodeksa stručne etike, koja nije u dopisnoj izmjeni od tijela komore; savjetno obavljati funkcije u skladu s člankom 118. glavnog propisa; obavljati poslovne projektiranja i inženjerske usluge u skladu s člankom 15. i 16. te s tim u vezi s člankom 59. i 62. Zakona o arhitekturnim i inženjerskim poslovima i djelatnostima u prostornom uređenju i gradnji, sve u okviru stručnog naziva i stručnih zadužaba u skladu s člankom 76. i 77. Statuta HDGG, a Statuta Hrvatske komore inženjera građevinarstva, te ostala prava i dužnosti sukobno posebnim propisima.

Ovlašten inženjer građevinarstva može poslovne projektiranja i inženjerske usluge obavljati u skladu s člankom 15. i 16. te s tim u vezi s člankom 59. i 62. Zakona o arhitekturnim i inženjerskim poslovima i djelatnostima u prostornom uređenju i gradnji, sve u okviru stručnog naziva i stručnih zadužaba u skladu s člankom 76. i 77. Statuta HDGG, a Statuta Hrvatske komore inženjera građevinarstva, te ostala prava i dužnosti sukobno posebnim propisima.


Ovlašten inženjer građevinarstva može poslovne projektiranja i inženjerske usluge obavljati u skladu s člankom 15. i 16. te s tim u vezi s člankom 59. i 62. Zakona o arhitekturnim i inženjerskim poslovima i djelatnostima u prostornom uređenju i gradnji, sve u okviru stručnog naziva i stručnih zadužaba u skladu s člankom 76. i 77. Statuta HDGG, a Statuta Hrvatske komore inženjera građevinarstva, te ostala prava i dužnosti sukobno posebnim propisima.

Ovlašten inženjer građevinarstva može poslovne projektiranja i inženjerske usluge obavljati u skladu s člankom 15. i 16. te s tim u vezi s člankom 59. i 62. Zakona o arhitekturnim i inženjerskim poslovima i djelatnostima u prostornom uređenju i gradnji, sve u okviru stručnog naziva i stručnih zadužaba u skladu s člankom 76. i 77. Statuta HDGG, a Statuta Hrvatske komore inženjera građevinarstva, te ostala prava i dužnosti sukobno posebnim propisima.

Ovlaštenom inženjeru građevinarstva HDGG istječe "inženjersku iskaznicu" i "pečat", koj su trajno važešni HDGG.

Ovlašten inženjer građevinarstva dobiva povjerenicom HDGG potpisnu osiguranje od profesionalne odgovornosti od odgovarajućeg osiguratelja. Potpis se istječe za razdoblje od godinu dana i obnavlja svake godine. Premija osiguranja utvrđena je u članovima ovlaštenog inženjera građevinarstva.

Ovlašten inženjer građevinarstva dužan je platiti HDGG članarinu i ostale davanja koja utvrđuje statut HDGG, osim u slučaju nemogućnosti plaćanja, te pri prestanku članstva s HDGG poostriži sve dopisne funkcije obvezne prema statutu.



**Zvonimir Sever, predsjednik grada.**

1. **IVAN BILOTA**, 21218 SEGET DONJI, Hrvatskih Strana 130  
2. Ulica grada Vukovara 271  
3. Hrvatska komora inženjera građevinarstva

Građevina:	HITNE MJERE IZRADE I MONTAŽE OGRADE NA DIONICI OD PLAŽE JEŽINAC PREKO PLAŽE OBOJENA DO ŠETALIŠTA IVANA MEŠTROVIĆA	Razina projekta:	razrade GLAVNI PROJEKT
Mjesto gradnje:	k.č.z. 9330/3, 9331/2, 9331/1, 9332, 9333/2 k.o Split	Vrsta projekta:	GRAĐEVINSKI PROJEKT
Investitor:	JAVNA USTANOVA ZA UPRAVLJANJE PARK-ŠUMOM MARJAN I OSTALIM ZAŠTIĆENIM PRIRODNYM VRIJEDNOSTIMA NA PODRUČJU GRADA SPLITA Cattanijin put 2, 21000 Split	Oznaka mape:	MAPA 1
Mapa:	PROJEKT HITNIH MJERA	Oznaka projekta:	04/2022 – GP

## IZJAVA O USKLAĐENOSTI PROJEKTA S PROSTORNIM PLANOVIMA, POSEBNIM ZAKONIMA I PROPISIMA

Projektant: **Ivan Bilota, mag. ing. aedif.**, ovlaštenu inženjer prema rješenju o upisu u Imenik ovlaštenih inženjera građevinarstva br. 4514

Tvrtka: **Bilota inženjering d.o.o.**  
Hrvatskih žrtava 130, Seget Donji 21218

**GRAĐEVINA :** HITNE MJERE IZRADE I MONTAŽE OGRADE NA DIONICI OD PLAŽE JEŽINAC PREKO PLAŽE OBOJENA DO ŠETALIŠTA IVANA MEŠTROVIĆA  
**LOKACIJA :** na k.č.z. 9330/3, 9331/2, 9331/1, 9332, 9333/2 k.o. Split  
**INVESTITOR:** JAVNA USTANOVA ZA UPRAVLJANJE PARK-ŠUMOM MARJAN I OSTALIM ZAŠTIĆENIM PRIRODNYM VRIJEDNOSTIMA NA PODRUČJU GRADA SPLITA  
Cattanijin put 2, 21 000 Split  
**RAZINA RAZRADE:** GLAVNI PROJEKT  
**VRSTA PROJEKTA:** GRAĐEVINSKI PROJEKT  
**MAPA:** MAPA 1  
**OZNAKA PROJEKTA:** 04/2022 – GP

U skladu s Zakonom o gradnji (NN HR 153/13, 20/17, 39/2019 i 125/19) izjavljujem da je Projekt hitnih mjera izgradnje i montaže ograde na dionici od plaže Ježinac preko plaže Obojena do šetališta Ivana Meštrovića, izrađen u skladu s:

sljedećim prostornim planovima:

- Službeni glasnik Splitsko-dalmatinske županije", broj 1/03, 8/04 (stavljajući izvan snage odredbe), 5/05 (usklađujući s Uredbom o ZOP-u), 5/06 (ispravak usklađenja s Uredbom o ZOP-u), 13/07, 9/13, 147/15 (rješenja o ispravcima grešaka), 154/21
- Prostorni plan uređenja Grada Splita (Sl.gl. Grada Splita br. 31/05, 38/20 i 46/20 - pročišćeni tekst)
- Generalni urbanistički plan Splita (Sl.gl. Grada Splita br. 1/06 , 15/07, 3/08, 3/12, 32/13, 52/13, 41/14, 55/14-pročišćeni tekst)

te posebnim zakonima i propisima:

- Zakon o prostornom uređenju (NN 153/13, 65/17, 114/18, 39/2019, 98/19, 67/23)
- Zakon o gradnji (NN 153/13, 20/17, 39/2019, 125/19)
- Zakon o cestama (NN 84/11, 22/13, 54/13, 148/13, 92/14, 110/19)
- Zakon o normizaciji (NN 80/13)
- Zakon o državnom inspektoratu ("Narodne novine", broj:115/2018)
- Zakon o zaštiti zraka ("Narodne novine", broj: NN 127/19)
- Zakon o poljoprivrednom zemljištu ("Narodne novine", broj: NN 20/18, 115/18, 98/19)

Građevina:	HITNE MJERE IZRADE I MONTAŽE OGRADE NA DIONICI OD PLAŽE JEŽINAC PREKO PLAŽE OBOJENA DO ŠETALIŠTA IVANA MEŠTROVIĆA	Razina razrade projekta:	GLAVNI PROJEKT
Mjesto gradnje:	k.č.z. 9330/3, 9331/2, 9331/1, 9332, 9333/2 k.o Split	Vrsta projekta:	GRAĐEVINSKI PROJEKT
Investitor:	JAVNA USTANOVA ZA UPRAVLJANJE PARK-ŠUMOM MARJAN I OSTALIM ZAŠTIĆENIM PRIRODNIM VRIJEDNOSTIMA NA PODRUČJU GRADA SPLITA Cattanijin put 2, 21000 Split	Oznaka mape:	MAPA 1
Mapa:	PROJEKT HITNIH MJERA	Oznaka projekta:	04/2022 – GP

- Zakon o sigurnosti prometa na cestama (NN 67/08, 48/10, 74/11, 80/13, 158/13, 92/14, 64/15, 108/17, 70/19, 42/20)
- Zakon o zaštiti okoliša (NN 80/13, 153/13, 78/15, 12/18, 118/18)
- Zakon o zaštiti na radu RH (NN 71/14, 118/14, 154/14, 94/18, 96/18)
- Zakon o zaštiti od buke (NN 30/09, 55/13, 153/13, 41/16, 114/18)
- Zakon o zaštiti od požara (NN 92/10, 114/22)
- Zakon o vodama (NN 66/19)
- Zakon o zaštiti prirode (NN 80/13, 15/18, 14/19, 127/19)
- Zakon o održivom gospodarenju otpadom (NN 94/13, 73/17, 14/19, 98/19)
- Pravilnik o jednostavnim i drugim građevinama i radovima (NN 112/17, 34/18, 36/19, 98/19, 31/20, 74/22)
- Pravilnik o obveznom sadržaju i opremanju projekata građevina (NN 118/19, 65/20)
- Pravilnik o zaštiti na radu u građevinarstvu (SL 42/68, 45/68, NN 18/83, 59/96)
- Pravilnik o zaštiti na radu na privremenim gradilištima (NN 48/19)
- Pravilnik o održavanju cesta (NN RH br. 90/14)
- Pravilnik o zaštiti radnika od izloženosti buci na radu (NN 46/08)
- Pravilnik o najviše dopuštenim razinama buke u sredini u kojoj ljudi borave i rade (NN 145/04, 46/08)
- Pravilnik o osiguranju pristupačnosti građevina osobama s invaliditetom i smanjenom pokretljivošću (NN 78/13)
- Pravilnik o parametrima sukladnosti, metodama analize, monitoringu i planovima sigurnosti vode za ljudsku potrošnju te načinu vođenja registra pravnih osoba koje obavljaju djelatnost javne vodoopskrbe (NN125/2017)
- Državni plan za zaštitu voda (NN 8/99)
- Pravilnik o Hrvatskim normama (NN 22/96)
- Opći tehnički uvjeti za radove na cestama, 2001.
- Tehnički propis za građevinske konstrukcije (NN17/17, 75/20, 07/22)
- Pravilnik o ocjenjivanju sukladnosti, ispravama o sukladnosti i označavanju građevinskih proizvoda (NN 103/08, 147/09, 87/10, 129/11)
- Pravilnik o načinu i uvjetima određivanja zone elektroničke komunikacijske infrastrukture i povezane opreme, zaštitne zone i radijskog koridora te obveze investitora radova ili građevine (NN br. 75/13)
- Uredba o procjeni utjecaja zahvata na okoliš (NN 61/14, 3/17);
- Hrvatske norme za pojedine vrste materijala, radova i postupaka:
  - HRN EN 206-1 Beton
  - HRN EN 197-1 Cement
  - HRN EN 10080 Čelik za armiranje betona
  - HRN EN 13369 Opća pravila za predgotovljene betonske elemente
  - HRN ENV 1991 Osnove projektiranja i djelovanja na konstrukcije
  - HRN ENV 1992 Projektiranje betonskih konstrukcija
  - HRN ENV 13670-1 Izvedba betonskih konstrukcija
- Ostali navedeni zakoni, pravilnici i norme u izdanim posebnim uvjetima

Split, listopad 2023.

Projektant:

Ivan Bilota, mag. ing. aedif

Građevina:	HITNE MJERE IZRADE I MONTAŽE OGRADE NA DIONICI OD PLAŽE JEŽINAC PREKO PLAŽE OBOJENA DO ŠETALIŠTA IVANA MEŠTROVIĆA	Razina razrade projekta:	GLAVNI PROJEKT
Mjesto gradnje:	k.č.z. 9330/3, 9331/2, 9331/1, 9332, 9333/2 k.o Split	Vrsta projekta:	GRAĐEVINSKI PROJEKT
Investitor:	JAVNA USTANOVA ZA UPRAVLJANJE PARK-ŠUMOM MARJAN I OSTALIM ZAŠTIĆENIM PRIRODNIM VRIJEDNOSTIMA NA PODRUČJU GRADA SPLITA Cattanijin put 2, 21000 Split	Oznaka mape:	MAPA 1
Mapa:	PROJEKT HITNIH MJERA	Oznaka projekta:	04/2022 – GP

## ZAŠTITA OD POŽARA

Temeljem i u skladu odredbi članka 25, stavak 1 i 2, "Zakona o zaštiti od požara" (Narodne novine Republike Hrvatske, br. 92/10, 114/22), izdaje se:

## I ZJAVA

kojom se potvrđuje da su mjere zaštite od požara u niže navedenom projektu:

### GLAVNI PROJEKT – GRAĐEVINSKI PROJEKT

<b>GRAĐEVINA :</b>	<b>HITNE MJERE IZRADE I MONTAŽE OGRADE NA DIONICI OD PLAŽE JEŽINAC PREKO PLAŽE OBOJENA DO ŠETALIŠTA IVANA MEŠTROVIĆA</b>
<b>LOKACIJA :</b>	<b>na k.č.z. 9330/3, 9331/2, 9331/1, 9332, 9333/2 k.o. Split</b>
<b>INVESTITOR:</b>	<b>JAVNA USTANOVA ZA UPRAVLJANJE PARK-ŠUMOM MARJAN I OSTALIM ZAŠTIĆENIM PRIRODNIM VRIJEDNOSTIMA NA PODRUČJU GRADA SPLITA Cattanijin put 2, 21 000 Split</b>
<b>RAZINA RAZRADE:</b>	<b>GLAVNI PROJEKT</b>
<b>VRSTA PROJEKTA:</b>	<b>GRAĐEVINSKI PROJEKT</b>
<b>MAPA:</b>	<b>MAPA 1</b>
<b>OZNAKA PROJEKTA:</b>	<b>04/2022 – GP</b>

primijenjene i izrađene sukladno odredbama "Zakona o zaštiti od požara", te tehničkim normativima i normama.

Split, listopad 2023.

Projektant:

**Ivan Bilota, mag. ing. aedif.**

Građevina:	HITNE MJERE IZRADE I MONTAŽE OGRADE NA DIONICI OD PLAŽE JEŽINAC PREKO PLAŽE OBOJENA DO ŠETALIŠTA IVANA MEŠTROVIĆA	Razina razrade projekta:	GLAVNI PROJEKT
Mjesto gradnje:	k.č.z. 9330/3, 9331/2, 9331/1, 9332, 9333/2 k.o Split	Vrsta projekta:	GRAĐEVINSKI PROJEKT
Investitor:	JAVNA USTANOVA ZA UPRAVLJANJE PARK-ŠUMOM MARJAN I OSTALIM ZAŠTIĆENIM PRIRODNIH VRIJEDNOSTIMA NA PODRUČJU GRADA SPLITA Cattanijin put 2, 21000 Split	Oznaka mape:	MAPA 1
Mapa:	PROJEKT HITNIH MJERA	Oznaka projekta:	04/2022 – GP

## PRIKAZ PREDVIĐENIH MJERA ZAŠTITE OD POŽARA

Temeljem članka 25., stavak 1 i 2, "Zakona o zaštiti od požara" (Narodne novine, br. 92/10, 114/22), daje se prikaz tehničkih rješenja za primjenu pravila zaštite od požara:

Za vrijeme izvođenja objekta javljaju se neke specifične opasnosti vezane za mogućnost izbijanja požara na mjestima uskladištenja lako zapaljivih materijala i tekućina, te na električnim instalacijama. Stoga je za ove slučajeve potrebno posebno propisati mjere protupožarne zaštite.

Izvoditelj radova dužan je, prema prethodno navedenom zakonu (članak 29.), osigurati da svaki radnik bude upoznat s opasnostima od požara na radnom mjestu, tj. na gradilištu; odnosno s mjerama, opremom i sredstvima za gašenje požara i s odgovornošću zbog nepridržavanja propisanih ili naređenih mjera zaštite od požara.

Lako zapaljivi materijali (daske, grede, letve i sl.) i tekućine moraju se na gradilištu čuvati samo u posebnim skladištima osiguranim od eksplozije i požara.

Pri prevoženju, prenošenju i korištenju zapaljivih tekućina moraju se primjenjivati preventivne zaštitne mjere protupožarne zaštite. Električne instalacije, uređaji i oprema moraju svojom izradom odgovarati pozitivnim tehničkim propisima.

Nakon završetka izgradnje objekta potrebno je urediti gradilište i odstraniti sve ostatke građe i materijala.

Za provedbu ovih mjera nadležna je uprava gradilišta.

Kontrolu provedbe ovih mjera provodi glavni inženjer gradilišta, nadzorni inženjer i ovlašteni organ Republike Hrvatske.

Projektant: Ivan Bilota, mag. ing. aedif.

Imenovani projektant ima odgovarajuću stručnu spremu, položen stručni ispit i potrebno radno iskustvo na projektiranju što se utvrđuje uvidom u rješenju o upisu u IMENIK OVLAŠTENIH INŽENJERA GRAĐEVINARSTVA br. 4514

Split, listopad 2023.

Projektant:

**Ivan Bilota, mag. ing. aedif.**

Građevina:	HITNE MJERE IZRADE I MONTAŽE OGRADE NA DIONICI OD PLAŽE JEŽINAC PREKO PLAŽE OBOJENA DO ŠETALIŠTA IVANA MEŠTROVIĆA	Razina razrade projekta:	GLAVNI PROJEKT
Mjesto gradnje:	k.č.z. 9330/3, 9331/2, 9331/1, 9332, 9333/2 k.o Split	Vrsta projekta:	GRAĐEVINSKI PROJEKT
Investitor:	JAVNA USTANOVA ZA UPRAVLJANJE PARK-ŠUMOM MARJAN I OSTALIM ZAŠTIĆENIM PRIRODNIM VRIJEDNOSTIMA NA PODRUČJU GRADA SPLITA Cattanijin put 2, 21000 Split	Oznaka mape:	MAPA 1
Mapa:	PROJEKT HITNIH MJERA	Oznaka projekta:	04/2022 – GP

Na temelju članka 73. stavak 2. Zakona zaštite na radu (NN br. 71/14, 118/14, 154/14, 94/18, 96/18), izdaje se:

## I ZJAVA

kojom se potvrđuje da su u niže navedenom projektu:

### GLAVNI PROJEKT – GRAĐEVINSKI PROJEKT

**GRAĐEVINA :** HITNE MJERE IZRADE I MONTAŽE OGRADE NA DIONICI OD PLAŽE  
JEŽINAC PREKO PLAŽE OBOJENA DO ŠETALIŠTA IVANA MEŠTROVIĆA

**LOKACIJA :** na k.č.z. 9330/3, 9331/2, 9331/1, 9332, 9333/2 k.o. Split

**INVESTITOR:** JAVNA USTANOVA ZA UPRAVLJANJE PARK-ŠUMOM MARJAN I  
OSTALIM ZAŠTIĆENIM PRIRODNIM VRIJEDNOSTIMA NA PODRUČJU  
GRADA SPLITA  
Cattanijin put 2, 21 000 Split

**RAZINA RAZRADE:** GLAVNI PROJEKT

**VRSTA PROJEKTA:** GRAĐEVINSKI PROJEKT

**MAPA:** MAPA 1

**OZNAKA PROJEKTA:** 04/2022 – GP

primjenjena tehnička rješenja u skladu sa pravilima zaštite na radu.

Split, listopad 2023.

Projektant:

**Ivan Bilota, mag. ing. aedif.**

Građevina:	HITNE MJERE IZRADE I MONTAŽE OGRADE NA DIONICI OD PLAŽE JEŽINAC PREKO PLAŽE OBOJENA DO ŠETALIŠTA IVANA MEŠTROVIĆA	Razina projekta:	razrade	GLAVNI PROJEKT
Mjesto gradnje:	k.č.z. 9330/3, 9331/2, 9331/1, 9332, 9333/2 k.o Split	Vrsta projekta:		GRAĐEVINSKI PROJEKT
Investitor:	JAVNA USTANOVA ZA UPRAVLJANJE PARK-ŠUMOM MARJAN I OSTALIM ZAŠTIĆENIM PRIRODNIM VRIJEDNOSTIMA NA PODRUČJU GRADA SPLITA Cattanijin put 2, 21000 Split	Oznaka mape:		MAPA 1
Mapa:	PROJEKT HITNIH MJERA	Oznaka projekta:		04/2022 – GP

---

## PRIKAZ MJERA ZAŠTITE NA RADU

Temeljem odredbi Zakona o zaštiti na radu (NN 71/14, 118/14, 154/14, 94/18, 96/18), tijekom izrade predmetnog projekta odabrana su tehnička rješenja koja u cijelosti osiguravaju potpunu primjenu pravila zaštite na radu, kako bi se svim sudionicima (za vrijeme građenja i u tijeku upotrebe predmetne građevine), osigurali uvjeti rada bez opasnosti za život i zdravlje.

### 1. Mjere za sprečavanje opasnosti

Za vrijeme građenja predmetne građevine potrebno je provesti sve propisane i važećom zakonskom regulativom predviđene mjere zaštite na radu, a koje se posebice odnose na:

- organizaciju i uređenje samog gradilišta;
- organizaciju skladišnog prostora;
- organizaciju i lokaciju objekta namjenjenih boravku ljudi;
- organizaciju transporta materijala, alata, strojeva, oprema i ljudi
- organizaciju pružanja prve pomoći u slučaju povrede radnika i slično;
- ispravnost sredstava za rad, kao što su alati, vozila, strojevi i ostala oprema;
- ispravnost i pravilan način upotrebe zaštitnih sredstava radnika;
- sanaciju okoliša gradilišta, te dovođenje u stanje prije same izgradnje;

Za provedbu zaštitnih mjera nadležna je i odgovorna uprava gradilišta.

### 2. Kontrola

Provjeru provedbe ovih zaštitnih mjera provode voditelj građenja, nadzorni inženjer, kao i ovlaštene predstavnici nadležnih tijela.

Split, listopad 2023.

Projektant:

**Ivan Bilota, mag. ing. aedif.**

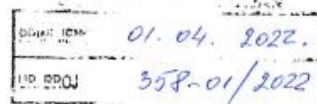
Građevina:	HITNE MJERE IZRADA I MONTAŽE OGRADE NA DIONICI OD PLAŽE JEŽINAC PREKO PLAŽE OBOJENA DO ŠETALIŠTA IVANA MEŠTROVIĆA	Razina razrade projekta:	GLAVNI PROJEKT
Mjesto gradnje:	k.č.z. 9330/3, 9331/2, 9331/1, 9332, 9333/2 k.o Split	Vrsta projekta:	GRADEVINSKI PROJEKT
Investitor:	JAVNA USTANOVA ZA UPRAVLJANJE PARK-ŠUMOM MARJAN I OSTALIM ZAŠTIĆENIM PRIRODNIM VRIJEDNOSTIMA NA PODRUČJU GRADA SPLITA Cattanijin put 2, 21000 Split	Oznaka mape:	MAPA 1
Mapa:	PROJEKT HITNIH MJERA	Oznaka projekta:	04/2022 – GP

## IZVJEŠĆE KONZERVATORSKOG ODJELA



REPUBLIKA HRVATSKA  
MINISTARSTVO KULTURE I MEDIJA

Uprava za zaštitu kulturne baštine  
Konzervatorski odjel u Splitu  
KLASA: 612-08/22-01/0639  
URBROJ: 532-05-02-15/1-22-2  
Split, 25. ožujka 2022.



JAVNA USTANOVA ZA UPRAVLJANJE  
PARK ŠUMOM MARJAN  
n/r ravnatelj g. Stipe Mišura dipl. ing.  
Cattanijin put 2, Split

**PREDMET:** Izgradnja i montaža ograde na dionici plaže Ježinac preko plaže Obojena do Šetališta Ivana Meštrovića

VEZA: Vaš Ur.broj: 323-01/2022

Poštovani,

Vežano za Vaš dopis Ur.broj: 323-01/2022 od 23. ožujka 2022. g., u prilogu kojega ste dostavili idejno rješenje društva Bilota inženjering d.o.o. Seget Donji, oznake 04/2022-IR za izgradnju i montažu ograde na dionici plaže Ježinac preko plaže Obojena do Šetališta Ivana Meštrovića izvještavamo Vas kako slijedi: navedene čestice ne nalaze se u području obuhvata Kulturnog krajolika Marjan, već su dio Kulturno-povijesne cjeline Meje zaštićene rješenjem Ministarstva kulture Klasa: UP/I-612-08/11-06/0551, Ur. broj: 532-04-01-03-02/2-145-5 od 6. listopada 2014. i upisane u Registar kulturnih dobara Republike Hrvatske pod brojem Z-5329.

Nadalje, radi se o znatno složenijem zahvatu nego je to prijedlogom obuhvaćeno postavljanje ograde. Konzervatorskim očevidom utvrđeno je kako se spomenuta gradnja planira na rubu nestabilnog klifa, podložnog eroziji, na jugozapadu Kulturno-povijesne cjeline Meje. Štoviše, pregledom okolnih terena uz obalu primijećeno je da brojne štete nastaju u podnožju laporastih hridina odronima, te da je stanje općenito loše, mjestimice i opasno, općenito tu je i komunalni nered koji atraktivne gradske plaže degradira vizualno, uz iznimno visok rizik od urušavanja geomorfologije navedenog predjela. Stoga pozdravljamo namjeru Javne ustanove za upravljanje park šumom Marjan, da napokon krene u planiranje sanacije i uređenja plaža na potezu od Ježinca do Kašteleta, kao što je to već ranije bilo najavljivano. Međutim taj zahvat treba dobro pripremit, zatražiti mišljenje meritornih stručnjaka u pogledu stabilnosti klifova uz eventualni prijedlog sanacijskih mjera.

Sama oграда takvih strmih litorarnih područja je vizualno jak motiv koji se često sreće na jadranskoj obali. Najpoznatiji primjer u Hrvatskoj je vjerojatno oграда dramatičnog klifa na dubrovačkom Boninovu, a sličnih primjera ima još. Kako se radi o iznimno jakom vizualnom



Građevina:	HITNE MJERE IZRADE I MONTAŽE OGRADE NA DIONICI OD PLAŽE JEŽINAC PREKO PLAŽE OBOJENA DO ŠETALIŠTA IVANA MEŠTROVIĆA	Razina projekta:	razrade	GLAVNI PROJEKT
Mjesto gradnje:	k.č.z. 9330/3, 9331/2, 9331/1, 9332, 9333/2 k.o Split	Vrsta projekta:		GRAĐEVINSKI PROJEKT
Investitor:	JAVNA USTANOVA ZA UPRAVLJANJE PARK-ŠUMOM MARJAN I OSTALIM ZAŠTIĆENIM PRIRODNIM VRIJEDNOSTIMA NA PODRUČJU GRADA SPLITA Cattanijin put 2, 21000 Split	Oznaka mape:		MAPA 1
Mapa:	PROJEKT HITNIH MJERA	Oznaka projekta:		04/2022 – GP

---

akcentu predlažemo da se u raspravu uključi širi broj stručnjaka i zainteresirana javnost, a Konzervatorski odjel će rado sudjelovati sugestijama u granicama svoje nadležnosti. Budući da se ipak radi o zahvatu koji doprinosi sigurnosti pješaka ova situacija uzeti će se u obzir prilikom revidiranja rješenja o zaštiti Kulturno – povijesne cjeline Meje u Splitu, a u međuvremenu možete poduzeti sve privremene hitne mjere koje odrede nadležna tijela radi zaštite sigurnosti građana.

S poštovanjem,

Pročelnik:  
  
dr. sc. Radoslav Buzančić  


Dostaviti:

1. Naslovu
2. Pismohrana

Građevina:	HITNE MJERE IZRADE I MONTAŽE OGRADE NA DIONICI OD PLAŽE JEŽINAC PREKO PLAŽE OBOJENA DO ŠETALIŠTA IVANA MEŠTROVIĆA	Razina razrade projekta:	GLAVNI PROJEKT
Mjesto gradnje:	k.č.z. 9330/3, 9331/2, 9331/1, 9332, 9333/2 k.o Split	Vrsta projekta:	GRAĐEVINSKI PROJEKT
Investitor:	JAVNA USTANOVA ZA UPRAVLJANJE PARK-ŠUMOM MARJAN I OSTALIM ZAŠTIĆENIM PRIRODNIM VRIJEDNOSTIMA NA PODRUČJU GRADA SPLITA Cattanijin put 2, 21000 Split	Oznaka mape:	MAPA 1
Mapa:	PROJEKT HITNIH MJERA	Oznaka projekta:	04/2022 – GP

## PRIJEPIS POSJEDOVNOG LISTA



REPUBLIKA HRVATSKA  
DRŽAVNA GEODETSKA UPRAVA  
PODRUČNI URED ZA KATASTAR SPLIT

**NESLUŽBENA KOPIJA**

Stanje na dan: 02.11.2023. 14:38

### PRIJEPIS POSJEDOVNOG LISTA

Katastarska općina: SPLIT (Mbr. 329835)

Posjedovni list: 6462

Udio	Prezime i ime odnosno tvrtka ili naziv, prebivalište odnosno sjedište upisane osobe	OIB
1/1	GRAD SPLIT, SPLIT, OBALA KNEZA BRANIMIRA 17	66327377140

### Podaci o katastarskim česticama

Zgr	Dio	Broj katastarske čestice	Adresa katastarske čestice/Način uporabe katastarske čestice/Način uporabe zgrade, naziv zgrade, kućni broj zgrade	Površina/m2	Broj D.L.	Posebni pravni režimi	Primjedba
		9331/1	MEŠTROVIĆEVO ŠET. ŠUMA	1506 1506	72	KD	
		9331/2	MEŠTROVIĆEVO ŠET. ŠUMA	958 958	72	KD	
<b>Ukupna površina katastarskih čestica</b>				<b>6179725</b>			

NAPOMENA: Ovaj prijepis posjedovnog lista nije dokaz o vlasništvu na katastarskim česticama upisanim u posjedovnom listu.

Značenje oznaka pravnih režima: PD-POMORSKO DOBRO, KD-KULTURNO DOBRO, ŠP-ŠTIĆENO PODRUČJE, LP-LUČKO PODRUČJE.

Građevina:	HITNE MJERE IZRADE I MONTAŽE OGRADE NA DIONICI OD PLAŽE JEŽINAC PREKO PLAŽE OBOJENA DO ŠETALIŠTA IVANA MEŠTROVIĆA	Razina razrade projekta:	GLAVNI PROJEKT
Mjesto gradnje:	k.č.z. 9330/3, 9331/2, 9331/1, 9332, 9333/2 k.o Split	Vrsta projekta:	GRAĐEVINSKI PROJEKT
Investitor:	JAVNA USTANOVA ZA UPRAVLJANJE PARK-ŠUMOM MARJAN I OSTALIM ZAŠTIĆENIM PRIRODNIH VRIJEDNOSTIMA NA PODRUČJU GRADA SPLITA Cattanijin put 2, 21000 Split	Oznaka mape:	MAPA 1
Mapa:	PROJEKT HITNIH MJERA	Oznaka projekta:	04/2022 – GP



REPUBLIKA HRVATSKA  
DRŽAVNA GEODETSKA UPRAVA  
PODRUČNI URED ZA KATASTAR SPLIT

Stanje na dan: 02.11.2023. 15:25

**NESLUŽBENA KOPIJA**

**PRIJEPIS POSJEDOVNOG LISTA**

Katastarska općina: SPLIT (Mbr. 329835)

Posjedovni list: 5931

Udio	Prezime i ime odnosno tvrtka ili naziv, prebivalište odnosno sjedište upisane osobe	OIB
1/4	MEŠTROVIĆ STJEPAN GABRIJEL, MLETAČKA 8, ZAGREB	
1/4	MEŠTROVIĆ MARIJA, MLETAČKA 8, ZAGREB	
1/4	HOLMBERG OLGA, MLETAČKA 8, ZAGREB	
1/4	MEŠTROVIĆ MATE, MLETAČKA 8, ZAGREB	

**Podaci o katastarskim česticama**

Zgr	Dio	Broj katastarske čestice	Adresa katastarske čestice/Način uporabe katastarske čestice/Način uporabe zgrade, naziv zgrade, kućni broj zgrade	Površina/m2	Broj D.L.	Posebni pravni režimi	Primjedba
		9330/1	MEJE	2361	72	KD	
			PUT	85			
			ŠUMA	2276			
		9330/2	MEJE	220	72	KD	
			PUT	170			
			ŠUMA	50			
		9330/3	MEJE	388	72	KD	
			ŠUMA	280			
			PUT	108			
		9332	MEJE	578	72	KD	
			ŠUMA	578			
		9340/2	MEJE	3500	72	KD	
			NEPLODNO	2999			
			ZGRADA	510			
		9349/3	MEJE	175	72		
			PUT	175			
		9349/5	MEJE	150	67	KD	
			NEPLODNO	150			
<b>Ukupna površina katastarskih čestica</b>				<b>7381</b>			

NAPOMENA: Ovaj prijepis posjedovnog lista nije dokaz o vlasništvu na katastarskim česticama upisanim u posjedovnom listu.

Značenje oznaka pravnih režima: KD-KULTURNO DOBRO.

Građevina:	HITNE MJERE IZRADE I MONTAŽE OGRADE NA DIONICI OD PLAŽE JEŽINAC PREKO PLAŽE OBOJENA DO ŠETALIŠTA IVANA MEŠTROVIĆA	Razina razrade projekta:	GLAVNI PROJEKT
Mjesto gradnje:	k.č.z. 9330/3, 9331/2, 9331/1, 9332, 9333/2 k.o Split	Vrsta projekta:	GRAĐEVINSKI PROJEKT
Investitor:	JAVNA USTANOVA ZA UPRAVLJANJE PARK-ŠUMOM MARJAN I OSTALIM ZAŠTIĆENIM PRIRODNIM VRIJEDNOSTIMA NA PODRUČJU GRADA SPLITA Cattanijin put 2, 21000 Split	Oznaka mape:	MAPA 1
Mapa:	PROJEKT HITNIH MJERA	Oznaka projekta:	04/2022 – GP



REPUBLIKA HRVATSKA  
DRŽAVNA GEODETSKA UPRAVA  
PODRUČNI URED ZA KATASTAR SPLIT

Stanje na dan: 03.11.2023. 09:40

## NESLUŽBENA KOPIJA

### PRIJEPIS POSJEDOVNOG LISTA

Katastarska općina: SPLIT (Mbr. 329835)

Posjedovni list: 12191

Udio	Prezime i ime odnosno tvrtka ili naziv, prebivalište odnosno sjedište upisane osobe	OIB
1/1	NAGLER CRNČEVIĆ MIRNA, PRERADOVIĆEVA 22, ZAGREB (VLASNIK)	50943418724

#### Podaci o katastarskim česticama

Zgr	Dio	Broj katastarske čestice	Adresa katastarske čestice/Način uporabe katastarske čestice/Način uporabe zgrade, naziv zgrade, kućni broj zgrade	Površina/m <sup>2</sup>	Broj D.L.	Posebni pravni režimi	Primjedba
		9333/1	MEŠTROVIĆEVO ŠET.	1118	72	KD	
			ZGRADA	143			
			NEPLODNO	275			
		9333/2	MEŠTROVIĆEVO ŠET.	222	72	KD	
			NEPLODNO	222			
		9333/3	MEŠTROVIĆEVO ŠET.	197	72	KD	
			NEPLODNO	197			
Ukupna površina katastarskih čestica				1537			

NAPOMENA: Ovaj prijepis posjedovnog lista nije dokaz o vlasništvu na katastarskim česticama upisanim u posjedovnom listu.

Značenje oznaka pravnih režima: KD-KULTURNO DOBRO.

Građevina:	HITNE MJERE IZRADE I MONTAŽE OGRADE NA DIONICI OD PLAŽE JEŽINAC PREKO PLAŽE OBOJENA DO ŠETALIŠTA IVANA MEŠTROVIĆA	Razina razrade projekta:	GLAVNI PROJEKT
Mjesto gradnje:	k.č.z. 9330/3, 9331/2, 9331/1, 9332, 9333/2 k.o Split	Vrsta projekta:	GRAĐEVINSKI PROJEKT
Investitor:	JAVNA USTANOVA ZA UPRAVLJANJE PARK-ŠUMOM MARJAN I OSTALIM ZAŠTIĆENIM PRIRODNIH VRIJEDNOSTIMA NA PODRUČJU GRADA SPLITA Cattanijin put 2, 21000 Split	Oznaka mape:	MAPA 1
Mapa:	PROJEKT HITNIH MJERA	Oznaka projekta:	04/2022 – GP

## IZVADAK IZ ZEMLJIŠNE KNJIGE



REPUBLIKA HRVATSKA

Općinski sud u Splitu  
ZEMLJIŠNOKNJIŽNI ODJEL SPLIT  
Stanje na dan: 02.11.2023. 14:43

Katastarska općina: 329835, SPLIT

Broj zadnjeg dnevnika: Z-24575/2016  
Aktivne plombe:

**NESLUŽBENA KOPIJA**

Verificirani ZK uložak

Broj ZK uložka: 7106

VIŠE ZK TIJELA

### IZVADAK IZ ZEMLJIŠNE KNJIGE

#### A Posjedovnica PRVI ODJELJAK

Rbr.	Broj zemljišta (kat. čestice)	Oznaka zemljišta	Površina			Primjedba
			jutro	čhv	m2	
I						
1.	ZEM 8333/17	PUT			56	
		UKUPNO:			56	
II						
1.	ZEM 7696/2	ŠUMA			1506	
		UKUPNO:			1506	

#### DRUGI ODJELJAK

Rbr.	Sadržaj upisa	Primjedba
ZK tijelo II		
Zaprimljeno 10.10.2016.g. pod brojem Z-24575/2016		
1.1	ZABILJEŽBA, RJEŠENJE MINISTARSTVA KULTURE, UPRAVE ZA ZAŠTITU KULTURNE BAŠTINE KLASA: UP/I-612-08/11-06/0551, UR. BROJ: 532-04-01-03-02/2-14-5 06.10.2014, KOJI SE NALAZI U ZBIRCI ISPRAVA OVOG SUDA POSLOVNI BROJ Z-16271/16, da čest. zem. 7696/2 - Kulturno povijesna cjelina Meje, Zona A, ima svojstvo kulturnog dobra.	

#### B Vlastovnica

Rbr.	Sadržaj upisa	Primjedba
ZK tijelo I - 1. Vlasnički dio: 1/1		
GRAD SPLIT, OIB: 78755598868, SPLIT, OBALA KNEZA BRANIMIRA 17		
ZK tijelo II - 1. Vlasnički dio: 1/1		
GRAD SPLIT, OIB: 78755598868, SPLIT, OBALA KNEZA BRANIMIRA 17		

Građevina:	HITNE MJERE IZRADE I MONTAŽE OGRADE NA DIONICI OD PLAŽE JEŽINAC PREKO PLAŽE OBOJENA DO ŠETALIŠTA IVANA MEŠTROVIĆA	Razina razrade projekta:	GLAVNI PROJEKT
Mjesto gradnje:	k.č.z. 9330/3, 9331/2, 9331/1, 9332, 9333/2 k.o Split	Vrsta projekta:	GRAĐEVINSKI PROJEKT
Investitor:	JAVNA USTANOVA ZA UPRAVLJANJE PARK-ŠUMOM MARJAN I OSTALIM ZAŠTIĆENIM PRIRODNIM VRIJEDNOSTIMA NA PODRUČJU GRADA SPLITA Cattanijin put 2, 21000 Split	Oznaka mape:	MAPA 1
Mapa:	PROJEKT HITNIH MJERA	Oznaka projekta:	04/2022 – GP

Katastarska općina: 329835, SPLIT

**IZVADAK IZ ZEMLJIŠNE KNJIGE**

Verificirani ZK uložak  
Broj ZK uložka: 7106  
VIŠE ZK TIJELA

**B  
Vlastovnica**

Rbr.	Sadržaj upisa	Primjedba
<b>Upisi koji vrijede za sve udjele na B listu:</b>		
1.1	Pred. 21. rujna 1972. Z-2643/72  Na temelju dopisa Općine Split, Odsjek za imovinsko pravne poslove od 18. 09. 1972. god., br. 473/8-72, zabilježuje se da je Poduje Jozi isplaćena naknada za nacionalizirane nekretnine upisane u listu A, a na temelju Sporazuma sa SAD od 05. 11. 1964. god.	
<b>ZK tijelo II</b>		
1.1	Pred. 16. maja 1949. Z-1679/49  Na temelju prijedloga Gradske eksproprijacione komisije u Splitu od 13. maja 1949. g. br. Eks-8/49 zabilježuje se pokretanje postupka eksproprijacije nekretnine upisane u listu A zk. tijelo II (drugo).	

**C  
Teretovnica**

Rbr.	Sadržaj upisa	Iznos	Primjedba
<b>Tereta nema!</b>			

Potvrđuje se da ovaj izvadak odgovara stanju zemljišne knjige na datum 02.11.2023.

Građevina:	HITNE MJERE IZRADE I MONTAŽE OGRADE NA DIONICI OD PLAŽE JEŽINAC PREKO PLAŽE OBOJENA DO ŠETALIŠTA IVANA MEŠTROVIĆA	Razina razrade projekta:	GLAVNI PROJEKT
Mjesto gradnje:	k.č.z. 9330/3, 9331/2, 9331/1, 9332, 9333/2 k.o Split	Vrsta projekta:	GRAĐEVINSKI PROJEKT
Investitor:	JAVNA USTANOVA ZA UPRAVLJANJE PARK-ŠUMOM MARJAN I OSTALIM ZAŠTIĆENIM PRIRODNIM VRIJEDNOSTIMA NA PODRUČJU GRADA SPLITA Cattanijin put 2, 21000 Split	Oznaka mape:	MAPA 1
Mapa:	PROJEKT HITNIH MJERA	Oznaka projekta:	04/2022 – GP



## NESLUŽBENA KOPIJA

REPUBLIKA HRVATSKA

Općinski sud u Splitu  
ZEMLJIŠNOKNJIZNI ODJEL SPLIT  
Stanje na dan: 02.11.2023. 14:43

Verificirani ZK uložak

Katastarska općina: 329835, SPLIT

Broj ZK uložka: 4188

Broj zadnjeg dnevnika: Z-9263/2018  
Aktivne plombe: Z-14778/2015

### IZVADAK IZ ZEMLJIŠNE KNJIGE

#### A Posjedovnica PRVI ODJELJAK

Rbr.	Broj zemljišta (kat. čestice)	Oznaka zemljišta	Površina			Primjedba
			jutro	čhv	m2	
1.	ZEM 6220/2	NEPLODNO			1119	
2.	ZEM 6220/7	PUT			108	
3.	ZEM 7696/3	ŠUMA			958	
4.	ZEM 7696/5	ŠUMA			388	
		DRUGO.			2375	

#### DRUGI ODJELJAK

Rbr.	Sadržaj upisa	Primjedba
	Zaprimljeno 04.10.2016.g. pod brojem Z-23789/2016	
1.1	ZABILJEŽBA, RJEŠENJE MINISTARSTVA KULTURE, KLASA: UP/I-612-08/11-06/0551 12.08.2016, da čest. zem. 7693/3, čest. zem. 7696/5, Kulturno-povijesna cjelina Meje, Zona A, ima svojstva kulturnog dobra.	

#### B Vlastovnica

Rbr.	Sadržaj upisa	Primjedba
1.	Vlasnički dio: 1/1 OPĆENARODNA IMOVINA	
2.1	pod upravom : NARODNOG ODBORA GRADA SPLITA, SAVJET ZA KOMUNALNE POSLOVE	

Rbr.	Sadržaj upisa	Primjedba
	Upisi koji vrijede za sve udjele na B listu:	
1.1	Zaprimljeno 06.02.2017.g. pod brojem Z-4054/2017 ZABILJEŽBA, odbijanja prijedloga Općinskog državnog odvjetništva u Splitu kojim traži uknjižbu prava vlasništva čest. zem. 7696/3 i čest. zem. 7696/5, na ime Republike Hrvatske, za cijelo.	
3.1	Zaprimljeno 09.03.2018.g. pod brojem Z-9263/2018 ZABILJEŽBA, ODBIJENOG PRIGOVORA, Republike Hrvatske protiv Rješenja Općinskog suda u Splitu poslovni broj Z-4054/2017 od 7. veljače 2018.	na 1.1, 2.1

Zemljišnoknjižni izvadak (datum i vrijeme izrade)

02.11.2023. 14:48:22

Stranica: 1

Građevina:	HITNE MJERE IZRADA I MONTAŽE OGRADE NA DIONICI OD PLAŽE JEŽINAC PREKO PLAŽE OBOJENA DO ŠETALIŠTA IVANA MEŠTROVIĆA	Razina razrade projekta:	GLAVNI PROJEKT
Mjesto gradnje:	k.č.z. 9330/3, 9331/2, 9331/1, 9332, 9333/2 k.o Split	Vrsta projekta:	GRAĐEVINSKI PROJEKT
Investitor:	JAVNA USTANOVA ZA UPRAVLJANJE PARK-ŠUMOM MARJAN I OSTALIM ZAŠTIĆENIM PRIRODNIM VRIJEDNOSTIMA NA PODRUČJU GRADA SPLITA Cattanijin put 2, 21000 Split	Oznaka mape:	MAPA 1
Mapa:	PROJEKT HITNIH MJERA	Oznaka projekta:	04/2022 – GP

Katastarska općina: 329835, SPLIT

IZVADAK IZ ZEMLJIŠNE KNJIGE

Verificirani ZK uložak  
Broj ZK uložka: 4188

**C**  
**Teretovnica**

Rbr.	Sadržaj upisa	Iznos	Primjedba
<b>1.</b>			
1.1	<p>Pred. 3. studenog 1943 Z 780/43</p> <p>Na temelju kupoprodajne pogodbe 30/10 1943 br. 2288/43 spisa bilježnika dr. Uglešića, uknjižuje se pravo služnosti prolaska pješice, životinjom i kolima istočnom međašnom stranom čest.zem. 6620/2 u širini, koja je potrebna za odnosni prolaz i to sve dok čest.zem. 6220/1 ne dobije pristup sa javnog puta, na korist čest.zem. 6220/1.</p>		

Potvrđuje se da ovaj izvadak odgovara stanju zemljišne knjige na datum 02.11.2023.



Građevina:	HITNE MJERE IZRADE I MONTAŽE OGRADE NA DIONICI OD PLAŽE JEŽINAC PREKO PLAŽE OBOJENA DO ŠETALIŠTA IVANA MEŠTROVIĆA	Razina razrade projekta:	GLAVNI PROJEKT
Mjesto gradnje:	k.č.z. 9330/3, 9331/2, 9331/1, 9332, 9333/2 k.o Split	Vrsta projekta:	GRAĐEVINSKI PROJEKT
Investitor:	JAVNA USTANOVA ZA UPRAVLJANJE PARK-ŠUMOM MARJAN I OSTALIM ZAŠTIĆENIM PRIRODNIM VRIJEDNOSTIMA NA PODRUČJU GRADA SPLITA Cattanijin put 2, 21000 Split	Oznaka mape:	MAPA 1
Mapa:	PROJEKT HITNIH MJERA	Oznaka projekta:	04/2022 – GP



## NESLUŽBENA KOPIJA

### REPUBLIKA HRVATSKA

Općinski sud u Splitu  
ZEMLJIŠNOKNJIZNI ODJEL SPLIT  
Stanje na dan: 02.11.2023. 14:43

Verificirani ZK uložak

Katastarska općina: 329835, SPLIT

Broj ZK uložka: 5064

Broj zadnjeg dnevnika: Z-25015/2016  
Aktivne plombe:

### IZVADAK IZ ZEMLJIŠNE KNJIGE

#### A Posjedovnica PRVI ODJELJAK

Rbr.	Broj zemljišta (kat. čestice)	Oznaka zemljišta	Površina			Primjedba
			jutro	čhv	m2	
1.	ZEM 7698/1	ŠUMA			578	
		UKUPNO:			578	

#### DRUGI ODJELJAK

Rbr.	Sadržaj upisa	Primjedba
	Zaprimljeno 12.10.2016.g. pod brojem Z-25015/2016	
1.1	ZABILJEŽBA, RJEŠENJE MINISTARSTVA KULTURE, UPRAVA ZA ZAŠTITU KULTURNE BAŠTINE KLASA: UP-I-612-08/11-06/0551, UR. BROJ: 532-04-01-03-02/2-14-5 06.10.2014, KOJI SE NALAZI U ZBIRCI ISPRAVA OVOG SUDA POSLOVNI BROJ Z-16271/16, da čest. zem. 7698/1 - Kulturno povijesna cjelina Meje, Zona A, ima svojstvo kulturnog dobra.	

#### B Vlastovnica

Rbr.	Sadržaj upisa	Primjedba
1.	Suvlasnički dio: 1/4 MEŠTROVIĆ MATE SIN IVANA	
2.	Suvlasnički dio: 1/4 MEŠTROVIĆ MARIJA ROĐ. MEŠTROVIĆ	
3.	Suvlasnički dio: 1/4 MEŠTROVIĆ STJEPAN GABRIEL	
4.	Suvlasnički dio: 1/4 HOLMBERG OLGA ROĐ. ŠTIEPEL	

#### C Teretovnica

Rbr.	Sadržaj upisa	Iznos	Primjedba
	Tereta nema!		

Potvrđuje se da ovaj izvadak odgovara stanju zemljišne knjige na datum 02.11.2023.

Građevina:	HITNE MJERE IZRADE I MONTAŽE OGRADE NA DIONICI OD PLAŽE JEŽINAC PREKO PLAŽE OBOJENA DO ŠETALIŠTA IVANA MEŠTROVIĆA	Razina razrade projekta:	GLAVNI PROJEKT
Mjesto gradnje:	k.č.z. 9330/3, 9331/2, 9331/1, 9332, 9333/2 k.o Split	Vrsta projekta:	GRAĐEVINSKI PROJEKT
Investitor:	JAVNA USTANOVA ZA UPRAVLJANJE PARK-ŠUMOM MARJAN I OSTALIM ZAŠTIĆENIM PRIRODNIH VRIJEDNOSTIMA NA PODRUČJU GRADA SPLITA Cattanijin put 2, 21000 Split	Oznaka mape:	MAPA 1
Mapa:	PROJEKT HITNIH MJERA	Oznaka projekta:	04/2022 – GP



REPUBLIKA HRVATSKA

Općinski sud u Splitu  
ZEMLJIŠNOKNJIŽNI ODJEL SPLIT  
Stanje na dan: 03.11.2023. 09:27

Verificirani ZK uložak

Katastarska općina: 329835, SPLIT

Broj ZK uložka: 16375

Broj zadnjeg dnevnika: Z-16242/2023  
Aktivne plombe: Z-23448/2023, Z-37683/2023

IZVADAK IZ ZEMLJIŠNE KNJIGE

A  
Posjedovnica  
PRVI ODJELJAK

Rbr.	Broj zemljišta (kat. čestice)	Oznaka zemljišta	Površina			Primjedba
			jutro	čhv	m2	
1.	ZEM 8166/1	ZGRADA, NEPLODNO ZGRADA NEPLODNO			1118 143 975	
2.	ZEM 8166/3	NEPLODNO			222	
3.	ZEM 8166/4	NEPLODNO			197	
		UKUPNO:			1537	

DRUGI ODJELJAK

Rbr.	Sadržaj upisa	Primjedba
	Zaprimljeno 10.10.2016.g. pod brojem Z-24568/2016	
1.1	ZABILJEŽBA, Rješenje Ministarstva kulture, Uprave za zaštitu kulturne baštine Klasa: UP-I-612-08/11-06/0551, Urbroj: 532-04-01-03-02/8-16-10 od 6. listopada 2014. godine pohranjeno u zbirci isprava ovog suda pod poslovnim brojem Z-16271/16, da čest. zem. 8166/1, čest. zem. 8166/3, čest. zem. 8166/4 - Kulturno povijesna cjelina Meje, Zona A, imaju svojstvo kulturnog dobra.	
	Zaprimljeno 28.01.2020.g. pod brojem Z-3521/2020	
2.1	ZABILJEŽBA, RJEŠENJE MINISTARSTVA KULTURE, UPRAVE ZA ZAŠTITU KULTURNE BAŠTINE, KLASA; UP-I 612-08/10-06/0231 13.04.2012, da Kompleks Galerije Meštrović i Atelijera Meštrović u Splitu, na čest. zem. 8166/1, 8166/3, 8166/4, ima svojstvo kulturnog dobra.	

B  
Vlastovnica

Rbr.	Sadržaj upisa	Primjedba
1.	Vlasnički dio: 1/1 NAGLER CRNČEVIĆ MIRNA, OIB: 50943418724, ZAGREB, PRERADOVIĆEVA 22	

Građevina:	HITNE MJERE IZRADE I MONTAŽE OGRADE NA DIONICI OD PLAŽE JEŽINAC PREKO PLAŽE OBOJENA DO ŠETALIŠTA IVANA MEŠTROVIĆA	Razina razrade projekta:	GLAVNI PROJEKT
Mjesto gradnje:	k.č.z. 9330/3, 9331/2, 9331/1, 9332, 9333/2 k.o Split	Vrsta projekta:	GRAĐEVINSKI PROJEKT
Investitor:	JAVNA USTANOVA ZA UPRAVLJANJE PARK-ŠUMOM MARJAN I OSTALIM ZAŠTIĆENIM PRIRODNIM VRIJEDNOSTIMA NA PODRUČJU GRADA SPLITA Cattanijin put 2, 21000 Split	Oznaka mape:	MAPA 1
Mapa:	PROJEKT HITNIH MJERA	Oznaka projekta:	04/2022 – GP

**GRAĐEVINA :** HITNE MJERE IZRADE I MONTAŽE OGRADE NA DIONICI OD PLAŽE  
JEŽINAC PREKO PLAŽE OBOJENA DO ŠETALIŠTA IVANA MEŠTROVIĆA

**LOKACIJA :** na k.č.z. 9330/3, 9331/2, 9331/1, 9332, 9333/2 k.o. Split

**INVESTITOR:** JAVNA USTANOVA ZA UPRAVLJANJE PARK-ŠUMOM MARJAN I  
OSTALIM ZAŠTIĆENIM PRIRODNIM VRIJEDNOSTIMA NA PODRUČJU  
GRADA SPLITA  
Cattanijin put 2, 21 000 Split

**RAZINA RAZRADE:** GLAVNI PROJEKT

**VRSTA PROJEKTA:** GRAĐEVINSKI PROJEKT

**MAPA:** MAPA 1

**OZNAKA PROJEKTA:** 04/2022 – GP

## 2/ TEHNIČKI DIO

- 2A. TEKSTUALNI DIO
- 2B. GRAFIČKI PRILOZI

Građevina:	HITNE MJERE IZRADA I MONTAŽE OGRADE NA DIONICI OD PLAŽE JEŽINAC PREKO PLAŽE OBOJENA DO ŠETALIŠTA IVANA MEŠTROVIĆA	Razina razrade projekta:	GLAVNI PROJEKT
Mjesto gradnje:	k.č.z. 9330/3, 9331/2, 9331/1, 9332, 9333/2 k.o Split	Vrsta projekta:	GRAĐEVINSKI PROJEKT
Investitor:	JAVNA USTANOVA ZA UPRAVLJANJE PARK-ŠUMOM MARJAN I OSTALIM ZAŠTIĆENIM PRIRODNIM VRIJEDNOSTIMA NA PODRUČJU GRADA SPLITA Cattanijin put 2, 21000 Split	Oznaka mape:	MAPA 1
Mapa:	PROJEKT HITNIH MJERA	Oznaka projekta:	04/2022 – GP

---

---

---

## 2A/ TEKSTUALNI DIO

---

---

- Tehnički opis-postojeće stanje
- Tehnički opis
- Dokaz mehaničke otpornosti i stabilnosti
- Program kontrole i osiguranje kakvoće
- Način zbrinjavanja građevnog otpada i posebni tehnički uvjeti građenja
- Podaci za obračun komunalnog i vodnog doprinosa
- Procjena troškova gradnje

Građevina:	HITNE MJERE IZRADA I MONTAŽE OGRADE NA DIONICI OD PLAŽE JEŽINAC PREKO PLAŽE OBOJENA DO ŠETALIŠTA IVANA MEŠTROVIĆA	Razina razrade projekta:	GLAVNI PROJEKT
Mjesto gradnje:	k.č.z. 9330/3, 9331/2, 9331/1, 9332, 9333/2 k.o Split	Vrsta projekta:	GRAĐEVINSKI PROJEKT
Investitor:	JAVNA USTANOVA ZA UPRAVLJANJE PARK-ŠUMOM MARJAN I OSTALIM ZAŠTIĆENIM PRIRODNIM VRIJEDNOSTIMA NA PODRUČJU GRADA SPLITA Cattanijin put 2, 21000 Split	Oznaka mape:	MAPA 1
Mapa:	PROJEKT HITNIH MJERA	Oznaka projekta:	04/2022 – GP

## 1. TEHNIČKI OPIS - POSTOJEĆE STANJE

### 1.1. Uvod

Predmet ovog projekta je izrada i montaža ograde na dionici od plaže Ježinac preko plaže Obojena do šetališta Ivana Meštrovića u Splitu. Zahvat se nalazi na kat.čest.zem. 9330/3, 9331/2, 9331/1, 9332, 9333/2 K.O. Split. Radi se o hitnim mjerama izrade ograde u svrhu zaštite šetača koji koriste taj prostor s obzirom da se šetnica nalazi na klifovima.

Projekt je izrađen u skladu s člankom 2., stavak 1, točka 3. Pravilnika o jednostavnim i drugim građevinama i radovima (NN 112/17, 34/18, 36/19, 98/19, 31/20, 74/22).

**Nije predviđen nikakav zahvat na instalacijama već samo montaža ograde radi osiguranja šetača.**

Uvidom u zemljišne knjige utvrđeno je da su pojedine čestice u vlasništvu drugih osoba kao što je i prikazano u izvadcima iz zemljišne knjige. Prije početka izvođenja radova potrebno je sklopiti sporazum i dobiti odobrenje od vlasnika zemljišta.

Dopisom je zatraženo mišljenje Konzervatorskog odjela u Splitu s obzirom da su navedene čestice dio Kulturno-povijesne cjeline Meje zaštićene rješenjem Ministarstva kulture (Klasa: UP/I-612-08/11-06/0551, Urbroj: 532-04-01-03-02/2-145-5 od 06.listopada 2014 i upisane u Registar kulturnih dobara RH pod brojem Z-5329. Mišljenje Konzervatorskog odjela je priloženo unutar projekta.

U slučaju da se prilikom izvođenja radova utvrdi da na području izrade ograde postoje instalacije, Izvođač je obavezan geodetski snimiti sve instalacije te dopuniti projektnu dokumentaciju.

Na priloženoj slici prikazan je širi obuhvat planiranog zahvata.



Slika 1. – Položaj predmetnog zahvata



Građevina:	HITNE MJERE IZRADE I MONTAŽE OGRADE NA DIONICI OD PLAŽE JEŽINAC PREKO PLAŽE OBOJENA DO ŠETALIŠTA IVANA MEŠTROVIĆA	Razina razrade projekta:	GLAVNI PROJEKT
Mjesto gradnje:	k.č.z. 9330/3, 9331/2, 9331/1, 9332, 9333/2 k.o Split	Vrsta projekta:	GRAĐEVINSKI PROJEKT
Investitor:	JAVNA USTANOVA ZA UPRAVLJANJE PARK-ŠUMOM MARJAN I OSTALIM ZAŠTIĆENIM PRIRODNIH VRIJEDNOSTIMA NA PODRUČJU GRADA SPLITA Cattanijin put 2, 21000 Split	Oznaka mape:	MAPA 1
Mapa:	PROJEKT HITNIH MJERA	Oznaka projekta:	04/2022 – GP

## 1.2. Opis postojećeg stanja

Prilikom obilaska predmetne lokacije utvrđeno je da se lokacija dosta koristi. Na prostoru su postavljene parkovne klupe te su primjetni utabani šetački putevi koji su nerijetko uz sami rub klifova.



Slike 2-8: postojeće stanje terena na kojem se planira graditi ograda

Građevina:	HITNE MJERE IZRADE I MONTAŽE OGRADE NA DIONICI OD PLAŽE JEŽINAC PREKO PLAŽE OBOJENA DO ŠETALIŠTA IVANA MEŠTROVIĆA	Razina projekta:	razrade GLAVNI PROJEKT
Mjesto gradnje:	k.č.z. 9330/3, 9331/2, 9331/1, 9332, 9333/2 k.o Split	Vrsta projekta:	GRAĐEVINSKI PROJEKT
Investitor:	JAVNA USTANOVA ZA UPRAVLJANJE PARK-ŠUMOM MARJAN I OSTALIM ZAŠTIĆENIM PRIRODNIM VRIJEDNOSTIMA NA PODRUČJU GRADA SPLITA Cattanijin put 2, 21000 Split	Oznaka mape:	MAPA 1
Mapa:	PROJEKT HITNIH MJERA	Oznaka projekta:	04/2022 – GP

### 1.3. Položaj u odnosu na prometne tokove

Predmetne čestice su smještene uz šetalište Ivana Meštrovića.

### 1.4. Lokacija zahvata u prostoru

Zahvat se nalazi na kat.čest.zem. 9330/3, 9331/2, 9331/1, 9332, 9333/2 K.O. Split.

### 1.5. Opis faza

Za predmetni projekt nisu predviđene faze.

### 1.6. Opis oblika i veličine zahvata u prostoru

Predmetna ograda će se smjestiti nedaleko od postojećih parkovnih klupa. Predviđena je ograda ukupne dužine cca 185m.

### 1.7. Opis namjene građevine

Ograda je predviđena kao mjera zaštite sigurnosti šetača, zbog visinske razlike između predmetnog terena i obalnog pojasa, na kojem je kupalište.

### 1.8. Opis načina priključenja na prometnu površinu

Čestice su smještene uz Šetalište Ivana Meštrovića. Nije predviđeno otvaranje ulaza na cestu već samo montaža ograde.

### 1.9. Opis načina priključenja na komunalnu infrastrukturu

Čestice su smještene uz Šetalište Ivana Meštrovića. Nije predviđeno otvaranje ulaza na cestu već samo montaža ograde.

### 1.10. Uvjeti za nesmetani pristup, kretanje, boravak i rad osoba smanjene pokretljivosti

Pristup osobama smanjene pokretljivosti nije osiguran.

### 1.11. Ocjena o usklađenosti građevine s odredbama za provođenje i grafičkim dijelovima prostornih planova

Zahvat u prostoru je usklađen s odredbama Službenog glasnika Splitsko-dalmatinske županije", broj 1/03, 8/04 (stavljanje izvan snage odredbe), 5/05 (usklađenje s Uredbom o ZOP-u), 5/06 (ispravak usklađenja s Uredbom o ZOP-u), 13/07, 9/13, 147/15 (rješenja o ispravcima grešaka), 154/21, Prostornog plana uređenja Grada Splita (Sl.gl. Grada Splita br. 31/05, 38/20 i 46/20 - pročišćeni tekst) i Generalnog urbanističkog plana Splita (Sl.gl. Grada Splita br. 1/06, 15/07, 3/08, 3/12, 32/13, 52/13, 41/14, 55/14-pročišćeni tekst)



Građevina:	HITNE MJERE IZRADE I MONTAŽE OGRADE NA DIONICI OD PLAŽE JEŽINAC PREKO PLAŽE OBOJENA DO ŠETALIŠTA IVANA MEŠTROVIĆA	Razina razrade projekta:	GLAVNI PROJEKT
Mjesto gradnje:	k.č.z. 9330/3, 9331/2, 9331/1, 9332, 9333/2 k.o Split	Vrsta projekta:	GRAĐEVINSKI PROJEKT
Investitor:	JAVNA USTANOVA ZA UPRAVLJANJE PARK-ŠUMOM MARJAN I OSTALIM ZAŠTIĆENIM PRIRODNIM VRIJEDNOSTIMA NA PODRUČJU GRADA SPLITA Cattanijin put 2, 21000 Split	Oznaka mape:	MAPA 1
Mapa:	PROJEKT HITNIH MJERA	Oznaka projekta:	04/2022 – GP

Prema prostorno planskoj dokumentaciji - GUP Splita („Sl.gl. Grada Splita br. 1/06 , 15/07 , 3/08 , 3/12 , 32/13 , 52/13 , 41/14 , 55/14“) predviđeni zahvat u prostoru nalazi se u području Z6 - zaštitnog pejzažnog zelenila s postojećim građevinama.



Slika 9: Grafički prikaz namjene prostora iz važećeg GUP-a

Vrijedno pejsažno zelenilo s postojećim građevinama – Z6 je dijelom izgrađeni vrijedan obalni prostor Meja i Bačvica. Dio stambenih građevina zaštićen je kao spomenici kulture. Uz građevine čuvaju se i pripadajući perivoji te neizgrađene površine. Uvjeti rekonstrukcije postojećih građevina, način uređivanja i gradnje pratećih i infrastrukturnih građevina određeni su ovim Planom. Unutar zone omogućava se izgradnja uređaja za pročišćavanje otpadnih voda Katalinića brig i crpna stanica za prepumpavanje otpadnih voda isključivo kao podzemna građevina. Za građevine čija se rekonstrukcija i prenamjena dopušta urbanim pravilima ove Odluke moguće je, uz sadržaje osnovne namjene realizirati i prateće sadržaje (pomoćni prostori, sanitarije, smještajni dio za potrebe čuvara, domara i sl.).

#### 1.12. Mogućnost i uvjeti uporabe dijelova građevine prije dovršetka cijele građevine ako se isto planira, odnosno i druge bitne podatke za opis zahvata u prostoru

Nisu predviđene faze.

#### 1.13. Iskaz površina

Duljina ograde: cca 185m'.



Građevina:	HITNE MJERE IZRADE I MONTAŽE OGRADE NA DIONICI OD PLAŽE JEŽINAC PREKO PLAŽE OBOJENA DO ŠETALIŠTA IVANA MEŠTROVIĆA	Razina razrade projekta:	GLAVNI PROJEKT
Mjesto gradnje:	k.č.z. 9330/3, 9331/2, 9331/1, 9332, 9333/2 k.o Split	Vrsta projekta:	GRAĐEVINSKI PROJEKT
Investitor:	JAVNA USTANOVA ZA UPRAVLJANJE PARK-ŠUMOM MARJAN I OSTALIM ZAŠTIĆENIM PRIRODNIH VRIJEDNOSTIMA NA PODRUČJU GRADA SPLITA Cattanijin put 2, 21000 Split	Oznaka mape:	MAPA 1
Mapa:	PROJEKT HITNIH MJERA	Oznaka projekta:	04/2022 – GP

## 2. TEHNIČKI OPIS – projektirano stanje

### 2.1. Opis projektiranog dijela građevine

Ovim projektom je predviđena izrada i montaža privremene ograde u ukupnoj dužini cca 185 metara do definiranja konačnog rješenja sanacije klifa i okolnog terena. Usvojen je tip ograde prema prijedlogu Naručitelja te je isti prilagođen zatečenoj konfiguraciji terena.

Teren na kojem se oграда gradi je unutar zelenog pojasa između prometnice i obalnog područja. Ograda je predviđena za osiguranje sigurnosti šetača, zbog visinske razlike između predmetnog terena i obalnog pojasa, na kojem je kupalište.

Postojeće čestice se nalaze između južnog ruba nogostupa Šetališta Ivana Meštrovića i ruba klifova koji se nalaze iznad kupališta, odnosno čestice su smještene na klifovima. Klifovi su izgrađeni od laporastog materijala koji je nestabilan te su podložni eroziji. Primjetno je neprestano pomicanje ruba klifova s obzirom da u podnožju dolazi do neprestanog podkopavanja pod utjecajem atmosferilija.

Da se spriječi približavanje šetača rubu klifova predviđena je izrada ograde kao hitne privremene mjere.

Kako nisu provedene istražne radnje geomehanike kojima bi se utvrdile potencijalne klizne polohe i stabilizacija klifa, udaljenost ograde od ruba klifa procjenjena je na osnovu dugogodišnjeg stanja i degradacije klifa.

Rub ograde od ruba klifa je na najužem dijelu udaljen 2,00m i smješten je na istoku dok je na ostalim dijelovima udaljen više od 2,50m. Ograda će se graditi na način da se trasa ograde postavlja da zaobiđe postojeća stabla. Udaljenost ograde od ruba klupa je min.2,0m.

Početak ograde će se uskladiti sa zapadne strane na način da dođe do prometnice koja vodi prema kupalištu te će pratiti udaljenost između 2,50m-3,0m od ruba klifa na način da zaobiđe postojeća stabla. Na samom istočnom dijelu ograda će se smjestiti između klupe i ruba klifa na način da je i od jednog i od drugog udaljena min 2,0m. Ograda na istoku završava uz postojeći ogradni zid i ogradu.

U slučaju da se na terenu desi da linija ograde udara u stablo, postojeće stablo se neće uklanjati već će ograda zaobići stablo, a ako je potrebno dodati će se još stupova uz prethodno odobrenje nadležnih.

Za tip ograde koristiti će se ograda od kabela mreže od nehrđajućeg čelika.

Kabelska mreža se postavlja između vertikalnih čeličnih stupova. Stupovi su dimenzija 80x50x4 mm, visine 1,15 m iznad tla. Mreža se sastoji od čeličnih užeta dim.  $\varnothing 3$  mm, povezanih međusobno čeličnim prstenjem (dim.  $\varnothing 1$  mm), širine oka 10,4x6cm. Na horizontalnim rubovima mreže nalaze se čelična užeta dim.  $\varnothing 8$  mm. Čelična užeta dim.  $\varnothing 3$ mm tvore oblik romba stranica 6,0cm te se omataju oko donjeg i gornjeg čeličnog užeta dim.  $\varnothing 8$  mm te oko rubnih stupova (slika 10 i 11).

Vertikalni stupovi ograde (80x50x4mm) se s po 4 vijka (4M12x250) preko ležajne ploče (160x120x6mm) pričvršćavaju u AB temelje.

Ab temelji su dimenzija 40x40x60 cm, izrađeni od betona C25/30, na osnovu razmaku cca 2,0 m. Temelj betonirati u sraslom stanju ili ukoliko se temeljenje izvodi iz pregotovljenih elemenata tlo oko temelja potrebno je dovesti u

Građevina:	HITNE MJERE IZRADE I MONTAŽE OGRADE NA DIONICI OD PLAŽE JEŽINAC PREKO PLAŽE OBOJENA DO ŠETALIŠTA IVANA MEŠTROVIĆA	Razina projekta:	razrade	GLAVNI PROJEKT
Mjesto gradnje:	k.č.z. 9330/3, 9331/2, 9331/1, 9332, 9333/2 k.o Split	Vrsta projekta:		GRAĐEVINSKI PROJEKT
Investitor:	JAVNA USTANOVA ZA UPRAVLJANJE PARK-ŠUMOM MARJAN I OSTALIM ZAŠTIĆENIM PRIRODNIM VRIJEDNOSTIMA NA PODRUČJU GRADA SPLITA Cattanijin put 2, 21000 Split	Oznaka mape:		MAPA 1
Mapa:	PROJEKT HITNIH MJERA	Oznaka projekta:		04/2022 – GP

prijašnje tj. sraslo stanje mehaničkim zbijanjem zasipnog materijala oko temelja. Temelj armirati s 4Ø8 cm u oba smjera, vilice Ø8/15.

Ukoliko je na pojedinim mjestima potrebno odstupiti od predviđenog osnovnog razmaka i povećati ga potrebno je konzultirati se s Projektantom. Početak i kraj trase ograde odstupaju od predviđenog osnovnog razmaka, odnosno osni razmaci su manji od 2m.

S obzirom da je ograda od kableske mreže, fleksibilna je, te je time olakšana prilagodba terenu i mijenjanju smjera da se zaobiđu stabla. Na rubnim stupovima i prekidima sajle će se pričvrstiti čeličnim vijcima. Predviđa se prekidanje sajli svakih cca 20-25 m sve kako bi se iste mogle zategnuti.

Ograda je predviđena kao vizualno fizička barijera i zaštita od pada u dubinu te istu nije dopušteno opterećivati u horizontalnom smjeru tj. zabranjeno je naslanjanje na ogradu i naginjanje preko ograde.

U pogledu očuvanja dimezijskih proporcija na ogradu postaviti pločice upozorenja zabrane naslanjanja i to na svakih 50 m .



Građevina:	HITNE MJERE IZRADE I MONTAŽE OGRADE NA DIONICI OD PLAŽE JEŽINAC PREKO PLAŽE OBOJENA DO ŠETALIŠTA IVANA MEŠTROVIĆA	Razina projekta:	razrade	GLAVNI PROJEKT
Mjesto gradnje:	k.č.z. 9330/3, 9331/2, 9331/1, 9332, 9333/2 k.o Split	Vrsta projekta:		GRAĐEVINSKI PROJEKT
Investitor:	JAVNA USTANOVA ZA UPRAVLJANJE PARK-ŠUMOM MARJAN I OSTALIM ZAŠTIĆENIM PRIRODNIM VRIJEDNOSTIMA NA PODRUČJU GRADA SPLITA Cattanijin put 2, 21000 Split	Oznaka mape:		MAPA 1
Mapa:	PROJEKT HITNIH MJERA	Oznaka projekta:		04/2022 – GP



Slika 10: primjer ograde



Slika 11: detalj ograde

## 2.2. Uvjeti i zahtjevi koji moraju biti ispunjeni pri izvođenju radova i koje način izvođenja radova mora ispuniti za projektirani dio građevine

Treba se što bolje prilagoditi postojećem stanju na način da se ne devastira okoliš i da se sačuvaju postojeća stabla što je i predviđeno projektom. Također radovi trebaju biti završeni u što kraćem roku.

Građevina:	HITNE MJERE IZRADE I MONTAŽE OGRADE NA DIONICI OD PLAŽE JEŽINAC PREKO PLAŽE OBOJENA DO ŠETALIŠTA IVANA MEŠTROVIĆA	Razina projekta:	razrade	GLAVNI PROJEKT
Mjesto gradnje:	k.č.z. 9330/3, 9331/2, 9331/1, 9332, 9333/2 k.o Split	Vrsta projekta:		GRAĐEVINSKI PROJEKT
Investitor:	JAVNA USTANOVA ZA UPRAVLJANJE PARK-ŠUMOM MARJAN I OSTALIM ZAŠTIĆENIM PRIRODNIH VRIJEDNOSTIMA NA PODRUČJU GRADA SPLITA Cattanijin put 2, 21000 Split	Oznaka mape:		MAPA 1
Mapa:	PROJEKT HITNIH MJERA	Oznaka projekta:		04/2022 – GP

### **2.3. Opis utjecaja namjene i načina uporabe projektiranog dijela građevine te utjecaja okoliša na svojstva ugrađenih građevinskih i drugih proizvoda, tehničkih svojstava projektiranog dijela građevine te građevine u cjelini**

Pri normalnom korištenju ne očekuje se pojava nikakvog agresivnog i opasnog otpada. Kod normalne upotrebe ne predviđa se skladištenje nikakvih štetnih tvari, gorivih materijala i sličnih tvari opasnih za okolinu.

Zahvat u prostoru izvesti će se tako da udovoljava zdravstvenim uvjetima, ne ugrožava građevine, okoliš, posebice uslijed razvijanja otrovnih plinova, zagađivanja zraka, opasnih zračenja, zagađivanja tla i vode, udara struje groma, eksplozije, bacanja otpada i vibracija.

Razina buke u okolišu i u građevinama neće prelaziti dosadašnje vrijednosti.

### **2.4. Opis ispunjenja uvjeta gradnje na određenoj lokaciji za projektirani dio građevine**

Uvjeti koji će biti provedeni tijekom izvođenja radova i po njihovom završetku su:

- Hitne mjere izrade i montaže ograde, uređenje obuhvata nakon dovršetka radova što će obuhvatiti uklanjanje građevinskog materijala, tehnike i gradilišne infrastrukture.

### **2.5. Opis ispunjenja temeljnih zahvata za projektirani dio građevine**

Temeljni zahtjevi građevine su ispunjeni prema važećim propisima uz poštivanje važeće zakonske regulative kako u projektiranju svakog od dijelova projekta, tako i u izvedbi.

### **2.6. Podatci iz elaborata o prethodnim istraživanjima i drugih elaborata, studija i podloga koji su od utjecaja na tehnička svojstva projektiranog dijela građevine i građevine u cjelini**

Za predmetni projekt nisu rađena prethodna istraživanja ni elaborati.

### **2.7. Mogućnost i uvjeti uporabe projektiranog dijela građevine prije dovršetka građenja cijele građevine, ako postoji potreba da se dio građevine počne rabiti prije dovršetka cjelokupne građevine**

Svi radovi će se odraditi odjednom.

### **2.8. Projektirani vijek uporabe i uvjeti za održavanje projektiranog dijela građevine**

Svi projektom predviđeni materijali i konstrukcija u konačnici bi trebali osigurati trajnost i pouzdanost ograde u duljem vremenskom razdoblju od cca. 30 godina. Završne materijale potrebno je održavati u skladu s predviđenim

Građevina:	HITNE MJERE IZRADE I MONTAŽE OGRADE NA DIONICI OD PLAŽE JEŽINAC PREKO PLAŽE OBOJENA DO ŠETALIŠTA IVANA MEŠTROVIĆA	Razina projekta:	razrade	GLAVNI PROJEKT
Mjesto gradnje:	k.č.z. 9330/3, 9331/2, 9331/1, 9332, 9333/2 k.o Split	Vrsta projekta:		GRAĐEVINSKI PROJEKT
Investitor:	JAVNA USTANOVA ZA UPRAVLJANJE PARK-ŠUMOM MARJAN I OSTALIM ZAŠTIĆENIM PRIRODNIM VRIJEDNOSTIMA NA PODRUČJU GRADA SPLITA Cattanijin put 2, 21000 Split	Oznaka mape:		MAPA 1
Mapa:	PROJEKT HITNIH MJERA	Oznaka projekta:		04/2022 – GP

---

uputstvima, dobivenih od proizvođača istih, a u sklopu tehničke dokumentacije objekta priloženih uz atestnu dokumentaciju prilikom izdavanja uporabne dozvole objekta.

Statičkim proračunom dokazat će se stabilnost i otpornost konstrukcije za vrijeme građenja i korištenja, kako cijele građevine, tako i njegovih pojedinih dijelova u pogledu dopuštenih deformacija.

Projektirani vijek trajanja uvjetuje i njeno kontinuirano održavanje. Za lakše i jednostavnije redovito održavanje, bitni su uvjeti kvalitete i izvedbe radova.

## 2.9. Ostalo

Projektom su obrađeni radovi hitnih mjera izgradnje i montaže ograde.

Sve radove koji se nisu mogli predvidjeti ovim projektom, a tijekom izvođenja radova se pokažu nužnim, moguće je izvesti samo uz prethodno odobrenje Nadzora.

Projektant:

Ivan Bilota, mag.ing.aedif.

Građevina:	HITNE MJERE IZRADE I MONTAŽE OGRADE NA DIONICI OD PLAŽE JEŽINAC PREKO PLAŽE OBOJENA DO ŠETALIŠTA IVANA MEŠTROVIĆA	Razina projekta:	GLAVNI PROJEKT
Mjesto gradnje:	k.č.z. 9330/3, 9331/2, 9331/1, 9332, 9333/2 k.o Split	Vrsta projekta:	GRAĐEVINSKI PROJEKT
Investitor:	JAVNA USTANOVA ZA UPRAVLJANJE PARK-ŠUMOM MARJAN I OSTALIM ZAŠTIĆENIM PRIRODNIM VRIJEDNOSTIMA NA PODRUČJU GRADA SPLITA Cattanijin put 2, 21000 Split	Oznaka mape:	MAPA 1
Mapa:	PROJEKT HITNIH MJERA	Oznaka projekta:	04/2022 – GP

### 3. DOKAZ MEHANIČKE OTPORNOSTI I STABILNOSTI

Opterećenje vjetrom:

Osnovno opterećenje  $q_{ref} = 0,56 \cdot 1,5 = 0,84 \text{ kN/m}^2$

Tlak vjetra na ukupnu površinu ograde:

$W_e = c_e \cdot q_{ref} \cdot A = (0,7+0,3) \cdot 0,84 \cdot 0,6 \cdot 2,0 \cdot 1,15 = 1,16 \text{ kN}$

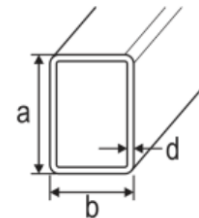
opterećenje na vrhu stupa:  $W = 0,5 \cdot 1,16 = 0,58 \text{ kN}$

Čelični nosač HOP 80x50x4, S 235



$L = 1.15 \text{ m}$   
 $E_d = 0,58 \text{ kN}$

Čelik S 235  
HOP 80x50x4  
 $W_y = 18,13 \text{ cm}^3$   
 $J_y = 72,53 \text{ cm}^4$



Ležaj:

$$M_{Ed} = 1,5 \cdot E_d \cdot L = 1,00 \text{ kNm}$$

$$\sigma_{sd} = M_{Ed} / W_y = 5,51 \text{ kN/cm}^2$$

$$< 23,5 / 1,05 = 22,38 \text{ kN/cm}^2$$

Progibi:

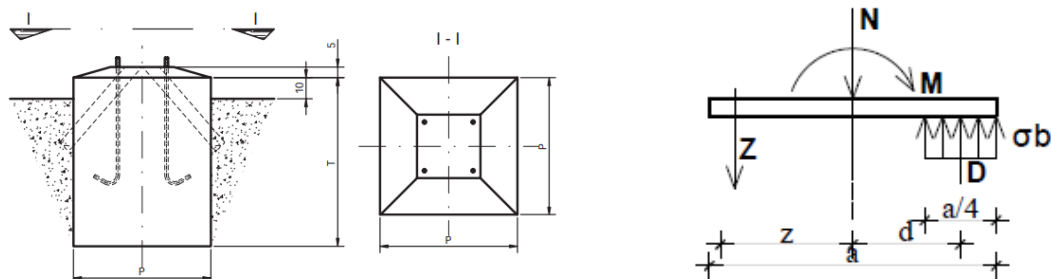
$$E_w = W = 0,58 \text{ kN}$$

$$u_{inst} = (1/3) \cdot E_w \cdot L^3 / (J_y \cdot E) = 1,90 \text{ mm}$$

$$L/150 = 7,60 \text{ mm}$$

$$u_{inst} / u_{dop} < 1$$

Dimenzioniranje temelja, ležišne ploče i sidrenih vijaka:



Stup 80x50x4 mm, S 235

Temelji: 40x40x60 cm, beton C 25/30

Ležajna ploča # 160x120x6, S 355J2

Vijci 4M12x250 S 355J2

Građevina:	HITNE MJERE IZRADE I MONTAŽE OGRADE NA DIONICI OD PLAŽE JEŽINAC PREKO PLAŽE OBOJENA DO ŠETALIŠTA IVANA MEŠTROVIĆA	Razina projekta:	razrade GLAVNI PROJEKT
Mjesto gradnje:	k.č.z. 9330/3, 9331/2, 9331/1, 9332, 9333/2 k.o Split	Vrsta projekta:	GRAĐEVINSKI PROJEKT
Investitor:	JAVNA USTANOVA ZA UPRAVLJANJE PARK-ŠUMOM MARJAN I OSTALIM ZAŠTIĆENIM PRIRODNIH VRIJEDNOSTIMA NA PODRUČJU GRADA SPLITA Cattanijin put 2, 21000 Split	Oznaka mape:	MAPA 1
Mapa:	PROJEKT HITNIH MJERA	Oznaka projekta:	04/2022 – GP

### Vijci:

$$A_s = 0,84 \text{ cm}^2$$

$$F_{t,Rd} = 0.72 \cdot f_{ub} \cdot A_s = 0.72 \cdot 40 \cdot 0,84 = 24,2 \text{ kN}$$

$$F_{t,Ed} = M_{Ed} / 2 \cdot z = 1,00 / 2 \cdot 0,10 = 5,0 \text{ kN} < F_{t,Rd}$$

$$l_{a,pot} = Z_v / (d \cdot p \cdot f_{bd}) = 5,00 / (1,2 \cdot p \cdot 0,27 / 1,5) = 12 \text{ cm} < 25 \text{ cm}$$

### Naprezanja u betonu: C 25/30

$$\sigma_{cR,d} = 0.85 \cdot 25 / 1.5 = 14.10 \text{ N/mm}^2$$

$$c = a/4 = 16/4 = 4,0 \text{ cm}$$

$$\sigma_c = 2 \cdot F_{t,Ed} / a \cdot c = 2 \cdot 5,0 / 12 \cdot 4 = 0.20 \text{ kN/cm}^2 < 1.4 \text{ kN/cm}^2$$

### Savijanje ležišne ploče: S 355

$$Z_v = 2 \cdot F_{t,Ed} = 2 \cdot 5,0 = 10,00 \text{ kN}$$

$$M_z = 10,00 \cdot 0,02 = 0,20 \text{ kNm}$$

$$M_{plR,d} = b_c \cdot t_{pl} \cdot f_y / 6 \cdot 1,1 = 12 \cdot 0,60^2 \cdot 35,5 / 6,6 = 0,23 \text{ kNm}$$

$$V_{plR,d} = b_c \cdot t_{pl} \cdot f_y / (1,1 \cdot 1,73) = 12 \cdot 0,6 \cdot 35,5 / 1,9 = 134,0 \text{ kN}$$

$$(0,20/0,23)^2 + (9,60/134)^2 = 0.76 < 1.0$$

Kontrola zavora:  $a_w = 3 \text{ mm}$

$$\sigma_{R,d} = 0.9 \cdot f_y / \gamma_M = 0.9 \cdot 35,5 / 1,25 = 25.92 \text{ kN/cm}^2$$

$$\sigma_w = D / (a_w \cdot l_{eff} \cdot 1.73) = 13,15 / (0.3 \cdot 5,0 \cdot 1.73) = 5.07 \text{ kN/cm}^2 < 25.92 \text{ kN/cm}^2$$

### Kontrola stabilnosti temelja i nosivosti tla: 40x40x60, C 25/30, B 500

Temelj betonirati u sraslom tlu:

$$M_{Ed} = 1,00 \text{ kNm}$$

Bočni pritisak tla:

$$H_{Ed} = M_{Ed} / 0,4 = 2,50 \text{ kN}$$

$$\sigma_{R,d} = H_{Ed} / (0,40 \cdot 0,10) = 62,50 \text{ kN/m}^2 < 100 \text{ kN/m}^2$$

$$\text{sila pasivnog otpora: } k_p = \text{tg}^2(45 + 35/2) = 3,7$$

$$p_p = \gamma \cdot h \cdot k_p = 20 \cdot 0,6 \cdot 3,7 = 45 \text{ kN/m}^2$$

$$E_p = p_p \cdot h \cdot b/2 = 5,4 \text{ kN}$$

$$M_{Rd} = E_p \cdot h/3 = 1,08 \text{ kNm} > M_{Ed}$$

Armirati 4Ø8 cm u oba smjera, vilice Ø8/15

Projektant:

Ivan Bilota, mag.ing.aedif.

Građevina:	HITNE MJERE IZRADE I MONTAŽE OGRADE NA DIONICI OD PLAŽE JEŽINAC PREKO PLAŽE OBOJENA DO ŠETALIŠTA IVANA MEŠTROVIĆA	Razina projekta:	razrade	GLAVNI PROJEKT
Mjesto gradnje:	k.č.z. 9330/3, 9331/2, 9331/1, 9332, 9333/2 k.o Split	Vrsta projekta:		GRAĐEVINSKI PROJEKT
Investitor:	JAVNA USTANOVA ZA UPRAVLJANJE PARK-ŠUMOM MARJAN I OSTALIM ZAŠTIĆENIM PRIRODNIM VRIJEDNOSTIMA NA PODRUČJU GRADA SPLITA Cattanijin put 2, 21000 Split	Oznaka mape:		MAPA 1
Mapa:	PROJEKT HITNIH MJERA	Oznaka projekta:		04/2022 – GP

#### 4. PROGRAM KONTROLE I OSIGURANJA KAKVOĆE

Program kontrole i osiguranja kvalitete materijala je izrađen u skladu s Zakonom o gradnji (NN 153/13, 20/17, 39/19., 125/19), važećim hrvatskim normama i propisima u građevinarstvu. Sudionici u građenju (Investitor, Projektant, Izvođač, Nadzorni inženjer) su dužni pridržavati se odredbi navedenog zakona.

Zadatak ovog projekta je hitna mjera izrade i montaže ograde na dionici od plaže Ježinac preko plaže Obojena do šetališta Ivana Meštrovića, a sve radi osiguranja sigurnosti šetača.

Kako bi se postigla i održavala zadovoljavajuća kvaliteta i trajnost građevine, propisanim Programom kontrole i osiguranja kakvoće definirani su uvjeti koje moraju zadovoljiti sudionici u gradnji, građevinski materijali i radovi, te uvjeti za daljnje održavanje građevine.

Prema Pravilniku o jednostavnim i drugim građevinama i radovima (NN 112/17, 34/18, 36/19, 98/19, 31/20, 74/22, članak 6. za gradnju građevina i izvođenje radova iz članka 2 ne izdaje se uporabna dozvola.

S obzirom da se radi o sigurnosti Investitor tijekom građenja osigurava stručni nadzor izvedbe u cijelosti i u pojedinim segmentima.

Izvođač je obavezan prije početka radova proučiti projektnu dokumentaciju i o svim eventualnim primjedbama i uočenim nedostacima obavijestiti investitora odnosno nadzornog inženjera.

Ukoliko se tijekom gradnje ukaže opravdana potreba za manjim odstupanjima od projekta ili njegovim izmjenama, izvođač je obavezan prethodno pribaviti suglasnost projektanta i nadzornog inženjera.

Izvođač je obavezan putem dnevnika registrirati sve izmjene i eventualna odstupanja od projekta, a po dovršetku gradnje obavezan je predati investitoru projekt izvedenog stanja objekta.

Izvođač je obavezan prije početka svakog od radova projekt provjeriti na licu mjesta, a o eventualnim odstupanjima od projekta, upoznati projektanta koji daje rješenje.

Sav materijal koji se upotrijebi mora odgovarati hrvatskim standardima. Po donošenju materijala na gradilištu, uz poziv izvođača nadzorni inženjer će ga pregledati i njegovo stanje upisati u građevinski dnevnik. Ako bi izvođač upotrijebio materijal za koji se kasnije ustanovi da nije odgovarao, na zahtjev nadzornog inženjera mora se skinuti s objekta i postaviti drugi koji odgovara propisima.

Pored materijala i sam rad mora biti kvalitetno izveden, a što bi se u tijeku rada i poslije pokazalo nekvalitetno izvođač je obavezan o svom trošku ispraviti.

Prije izvođenja svakog rada mora se izvršiti točno razmjeravanje i obilježavanje na podu, pa tek onda preći na rad.

Prije početka radova izvođač treba načiniti kompletnu organizaciju gradilišta koju treba odobriti nadzorni inženjer.

Tijekom izvedbe neophodno je izvršiti sva prethodna kontrolna i završna mjerenja i načiniti završna atestiranja.



Građevina:	HITNE MJERE IZRADE I MONTAŽE OGRADE NA DIONICI OD PLAŽE JEŽINAC PREKO PLAŽE OBOJENA DO ŠETALIŠTA IVANA MEŠTROVIĆA	Razina razrade projekta:	GLAVNI PROJEKT
Mjesto gradnje:	k.č.z. 9330/3, 9331/2, 9331/1, 9332, 9333/2 k.o Split	Vrsta projekta:	GRAĐEVINSKI PROJEKT
Investitor:	JAVNA USTANOVA ZA UPRAVLJANJE PARK-ŠUMOM MARJAN I OSTALIM ZAŠTIĆENIM PRIRODNIM VRIJEDNOSTIMA NA PODRUČJU GRADA SPLITA Cattanijin put 2, 21000 Split	Oznaka mape:	MAPA 1
Mapa:	PROJEKT HITNIH MJERA	Oznaka projekta:	04/2022 – GP

## OPĆI UVJETI

### Beton

Ispitivanje betona potrebno je izraditi u ovisnosti o tehnologiji izvedbe i programu provjere. Program provjere za beton i armiračke radove treba izvršiti prema Tehničkom propisu za građevinske konstrukcije (NN br. 17/17, 75/20)

### *Betonski i armirano betonski radovi*

Temelj betonirati u sraslom stanju prema važećim tehničkim propisima u skladu s važećim standardima. Gornja površina betona mora imati jednoliku strukturu i boju i biti zaglađena.

Ugradbu betona treba izvesti pažljivo uz predhodno polijevanje tla prije betoniranja. Prilikom ugradbe beton se nabija sa vibratorom do te mjere da ne dođe do segregacije betona. Kod izvedbe betonskih i armirano betonskih konstrukcija treba se pridržavati nacrtu oplata, armaturnih nacrtu, detalja za razne ugradbe, statičkog računa te uputa projektanta - konstruktera i nadzornog inženjera.

Klasa betona za sve armirano betonske i montažne konstrukcije su određene u statičkom proračunu, pa ih se izvođač mora strogo pridržavati kao i dimenzija određenih nacrtima. Izvođač je dužan tokom gradnje uzimati probne kočke od svake karakteristične konstrukcije. Postupak od uzimanja uzoraka do ispitivanja mora biti prema projektu betona i važećim propisima.

Sve troškove oko redovnog i izvanrednog ispitivanja kvalitete betona snosi izvođač.

Tehnologiju izvedbe te eventualnog prekida izvesti po uputi konstruktera.

Armirano betonski montažni elementi moraju imati potpuno ravne i glatke površine i izvode se u pravilu u glatkoj i limenoj oplati.

Svu dokumentaciju za montažne elemente koju izrađuje izvođač dužan je dati na odobrenje projektantu i nadzornom inženjeru. Obračun radova za beton po m<sup>3</sup>, u svemu prema građevinskim normama ili opisu pojedinih stavaka.

Armatura se ravna, sječe i savija ručno ili strojno. Kod postavljanja i vezivanja armature podrazumjeva se namještanje podmetača i privremeno povezivanje armature za oplatu, namještanje i vezivanje armature prema nacrtu. Armatura spremna za postavljanje mora biti čista, bez hrđe i prljavštine, a ovaj rad ako se mora obaviti ne plaća se posebno. Obračun po kg ugrađene armature računa se po stvarnim težinama i dužinama armaturnog nacrtu.

Upotrebjavani materijal za betonske i armiranobetonske radove mora odgovarati važećim standardima za betonsko željezo, za kameni agregat

### Obrtnički radovi

Radovi trebaju biti u skladu sa standardima i Pravilnikom o tehničkim mjerama i uvjetima za završne radove u zgradarstvu. Svi ugrađeni materijali moraju odgovarati tehničkim propisima i važećim standardima za pojedine vrste radova.

### *Bravarski radovi*

Bravarske radove treba izvoditi u skladu sa važećim propisima i standardima.

Građevina:	HITNE MJERE IZRADE I MONTAŽE OGRADE NA DIONICI OD PLAŽE JEŽINAC PREKO PLAŽE OBOJENA DO ŠETALIŠTA IVANA MEŠTROVIĆA	Razina projekta:	razrade	GLAVNI PROJEKT
Mjesto gradnje:	k.č.z. 9330/3, 9331/2, 9331/1, 9332, 9333/2 k.o Split	Vrsta projekta:		GRAĐEVINSKI PROJEKT
Investitor:	JAVNA USTANOVA ZA UPRAVLJANJE PARK-ŠUMOM MARJAN I OSTALIM ZAŠTIĆENIM PRIRODNIM VRIJEDNOSTIMA NA PODRUČJU GRADA SPLITA Cattanijin put 2, 21000 Split	Oznaka mape:		MAPA 1
Mapa:	PROJEKT HITNIH MJERA	Oznaka projekta:		04/2022 – GP

Prije početka izrade sve mjere kontrolirati u naravi.

Izvođač je dužan prije izrade predložiti projektantu i nadzornom inženjeru radioničke detalje radi odobrenja.

Kod spajanja različitih materijala mora se osigurati da ne dođe do korozije.

Varene dijelove i druge spojeve treba prije premazivanja antikorozivnom bojom dobro očistiti.

Okov mora biti prvoklasan a kvalitetom odgovarati standardu.

Materijal za izradu elemenata kao i svi gotovi elementi i njihova montaža moraju odgovarati važećim standardima.

Napomena:

Sav osnovni i pomoćni materijal mora biti uskladu sa važećim standardima, a u koliko se upotrebljava materijal za koji ne postoji HRN, izvođač je dužan pribaviti odgovarajuće ateste

#### GRADILIŠNA DOKUMENTACIJA

U cilju dokaza kvalitete izvedenih radova i ugrađenog materijala, Izvoditelj radova dužan je pribaviti odnosno voditi slijedeću gradilišnu dokumentaciju:

- građevinski dnevnik
- konačno izvješće nadzornog inženjera o kvaliteti izvedenih radovate atesti, dozvole i zapisnici (ukoliko se provodi Nadzor)

Sve elaborate, potvrde, ateste kvalitete, zapisnike i ostale dokumente kojima se dokazuje kakvoća ugrađenog materijala i izvedenih radova, moraju izdati ovlaštene ustanove, Zavodi ili institucije.

Split, listopad 2023.

PROJEKTANT:

Ivan Bilota, mag.ing.aedif.

Građevina:	HITNE MJERE IZRADE I MONTAŽE OGRADE NA DIONICI OD PLAŽE JEŽINAC PREKO PLAŽE OBOJENA DO ŠETALIŠTA IVANA MEŠTROVIĆA	Razina projekta:	razrade	GLAVNI PROJEKT
Mjesto gradnje:	k.č.z. 9330/3, 9331/2, 9331/1, 9332, 9333/2 k.o Split	Vrsta projekta:		GRAĐEVINSKI PROJEKT
Investitor:	JAVNA USTANOVA ZA UPRAVLJANJE PARK-ŠUMOM MARJAN I OSTALIM ZAŠTIĆENIM PRIRODNIM VRIJEDNOSTIMA NA PODRUČJU GRADA SPLITA Cattanijin put 2, 21000 Split	Oznaka mape:		MAPA 1
Mapa:	PROJEKT HITNIH MJERA	Oznaka projekta:		04/2022 – GP

## 5. NAČIN ZBRINJAVANJA OTPADA I POSEBNI TEHNIČKI UVJETI GRAĐENJA

### 5.1. Posebni uvjeti tijekom građenja

Svi zemljani radovi moraju biti planirani tako da se materijal ne može obrušavati.

Buka građevinskih strojeva može iznositi najviše 75dBA na 100 m od mjesta rada. Podizanje prašine za vrijeme rada po suhom vremenu treba spriječiti poljevanjem vodom na mjestu rada. Na mjestima ulaska sa gradilišta na postojeće ceste osigurati čišćenje kolnika od nanošenja zemljanog i drugog materijala.

Prije početka izvođenja radova treba utvrditi i označiti položaj eventualno postojećih instalacija da se ne izazovu štete na njima.

### 5.2. Zbrinjavanje otpada – mjere zaštite nakon izgradnje

Način zbrinjavanja građevnog otpada mora biti u skladu s propisima o otpadu.

Osnovni propisi iz tog područja su: - Zakon o održivom gospodarenju otpadom

- Pravilnik o vrstama otpada

- Pravilnik o uvjetima za postupanje s otpadom

Prema Zakonu o otpadu građevni otpad spada u interni otpad jer uopće ne sadrži ili sadrži malo tvari koje podliježu fizikalnoj, kemijskoj i biološkoj razgradnji pa ne ugrožavaju okoliš.

Prije odvoženja otpada na gradsku deponiju, treba se upoznati s uvjetima deponiranja na istoj. Predradnje koje treba provesti prije deponiranja su sljedeće:

- betonski i armiranobetonski otpad usitniti da se izbjegne stvaranje većih blokova

- odsjeći komade armature koji previše strše iz betona

Zabranjeno je odvoziti materijal na mjesto koje nije određeno za deponiranje ili na mjesto koje nije određeno za deponiranje određene vrste materijala. Nakon završetka radova gradilište treba očistiti od otpada i suvišnog materijala, postupiti prema iznesenom, te okolni dio terena dovesti u uredno stanje.

Split, listopad 2023.

Projektant:

**Ivan Bilota, mag. ing. aedif.**

Građevina:	HITNE MJERE IZRADE I MONTAŽE OGRADE NA DIONICI OD PLAŽE JEŽINAC PREKO PLAŽE OBOJENA DO ŠETALIŠTA IVANA MEŠTROVIĆA	Razina razrade projekta:	GLAVNI PROJEKT
Mjesto gradnje:	k.č.z. 9330/3, 9331/2, 9331/1, 9332, 9333/2 k.o Split	Vrsta projekta:	GRAĐEVINSKI PROJEKT
Investitor:	JAVNA USTANOVA ZA UPRAVLJANJE PARK-ŠUMOM MARJAN I OSTALIM ZAŠTIĆENIM PRIRODNIM VRIJEDNOSTIMA NA PODRUČJU GRADA SPLITA Cattanijin put 2, 21000 Split	Oznaka mape:	MAPA 1
Mapa:	PROJEKT HITNIH MJERA	Oznaka projekta:	04/2022 – GP

---

## 6. PODACI ZA OBRAČUN KOMUNALNOG I VODNOG DOPRINOSA

Projektom su predviđeni radovi hitnih mjera izgradnje i montaže ograde.

Građevina:	HITNE MJERE IZRADE I MONTAŽE OGRADE NA DIONICI OD PLAŽE JEŽINAC PREKO PLAŽE OBOJENA DO ŠETALIŠTA IVANA MEŠTROVIĆA	Razina razrade projekta:	GLAVNI PROJEKT
Mjesto gradnje:	k.č.z. 9330/3, 9331/2, 9331/1, 9332, 9333/2 k.o Split	Vrsta projekta:	GRAĐEVINSKI PROJEKT
Investitor:	JAVNA USTANOVA ZA UPRAVLJANJE PARK-ŠUMOM MARJAN I OSTALIM ZAŠTIĆENIM PRIRODNIM VRIJEDNOSTIMA NA PODRUČJU GRADA SPLITA Cattanijin put 2, 21000 Split	Oznaka mape:	MAPA 1
Mapa:	PROJEKT HITNIH MJERA	Oznaka projekta:	04/2022 – GP

---

## 7. PROCJENA TROŠKOVA GRADNJE

### PROCJENA TROŠKOVA HITNIH MJERA IZGRADNJE I MONTAŽE OGRADE :

Procjena hitnih mjera izgradnje i montaže ograde obuhvaćena ovim glavnim projektom iznosi 70.000,00 eura (slovima: sedamdesettisuća eura) bez PDV-a.

Procjena trajanja radova: 30 dana

Split, listopad 2023.

Projektant:

**Ivan Bilota, mag. ing. aedif.**

Građevina:	HITNE MJERE IZRADE I MONTAŽE OGRADE NA DIONICI OD PLAŽE JEŽINAC PREKO PLAŽE OBOJENA DO ŠETALIŠTA IVANA MEŠTROVIĆA	Razina razrade projekta:	GLAVNI PROJEKT
Mjesto gradnje:	k.č.z. 9330/3, 9331/2, 9331/1, 9332, 9333/2 k.o Split	Vrsta projekta:	GRAĐEVINSKI PROJEKT
Investitor:	JAVNA USTANOVA ZA UPRAVLJANJE PARK-ŠUMOM MARJAN I OSTALIM ZAŠTIĆENIM PRIRODNIM VRIJEDNOSTIMA NA PODRUČJU GRADA SPLITA Cattanijin put 2, 21000 Split	Oznaka mape:	MAPA 1
Mapa:	PROJEKT HITNIH MJERA	Oznaka projekta:	04/2022 – GP

<b>GRAĐEVINA :</b>	<b>HITNE MJERE IZRADE I MONTAŽE OGRADE NA DIONICI OD PLAŽE JEŽINAC PREKO PLAŽE OBOJENA DO ŠETALIŠTA IVANA MEŠTROVIĆA</b>
<b>LOKACIJA :</b>	<b>na k.č.z. 9330/3, 9331/2, 9331/1, 9332 , 9333/2 k.o. Split</b>
<b>INVESTITOR:</b>	<b>JAVNA USTANOVA ZA UPRAVLJANJE PARK-ŠUMOM MARJAN I OSTALIM ZAŠTIĆENIM PRIRODNIM VRIJEDNOSTIMA NA PODRUČJU GRADA SPLITA Cattanijin put 2, 21 000 Split</b>
<b>RAZINA RAZRADE:</b>	<b>GLAVNI PROJEKT</b>
<b>VRSTA PROJEKTA:</b>	<b>GRAĐEVINSKI PROJEKT</b>
<b>MAPA:</b>	<b>MAPA 1</b>
<b>OZNAKA PROJEKTA:</b>	<b>04/2022 – GP</b>

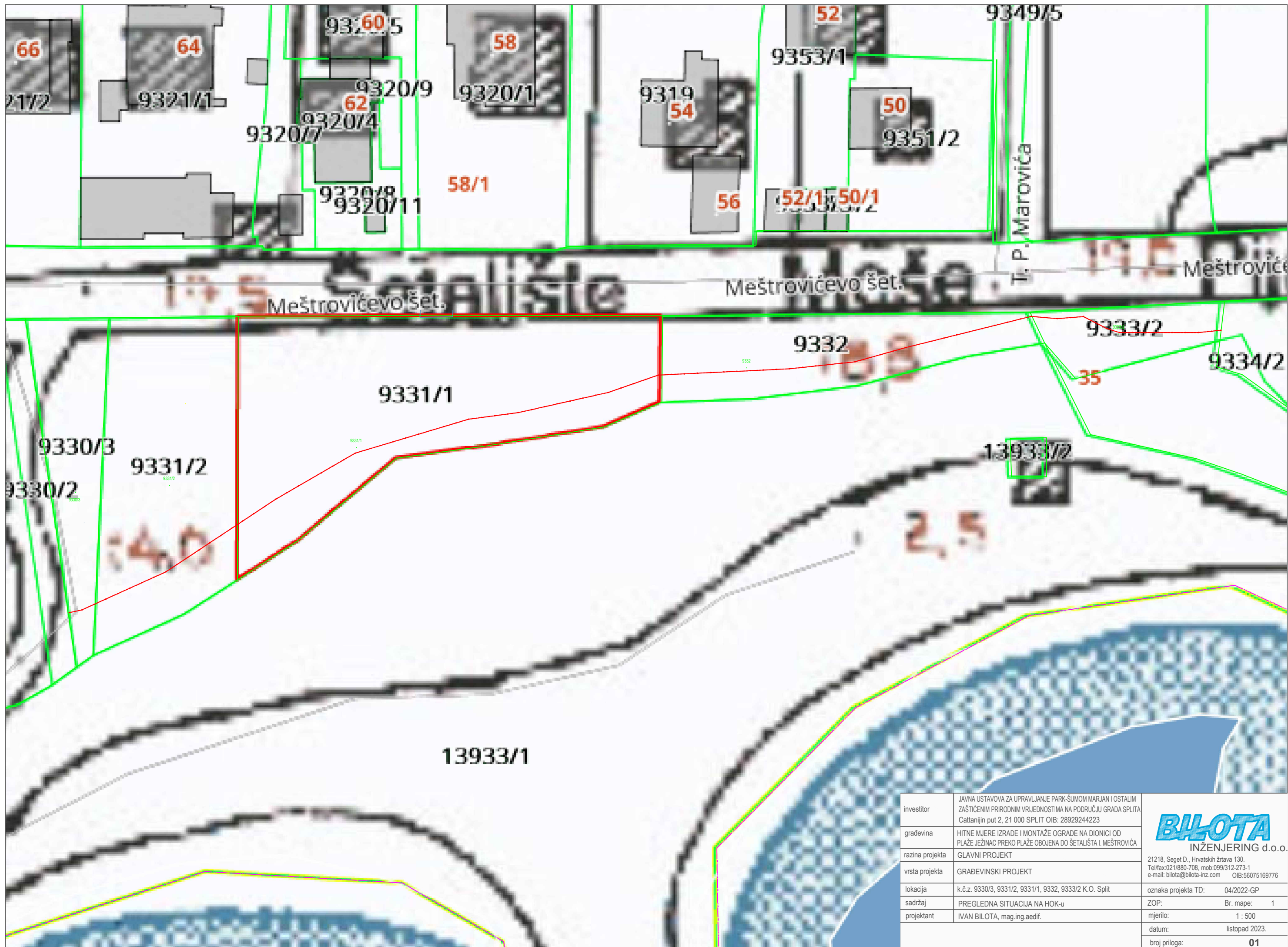
## 3/ GRAFIČKI DIO


### GRAFIČKI PRILOZI:

1. Pregledna situacija na hrvatskoj osnovnoj karti	MJ 1:500
2. Pregledna situacija na DOF-u	MJ 1:500
3. Geodetska situacija postojećeg stanja	MJ 1:500
4. Građevinska situacija	MJ 1:500
5. Presjek i pogled	MJ 1:50

### NAPOMENA ZA SITUACIJU:

Za navedeno područje nije izrađen elaborat evidentiranja stvarnog položaja već evidentiranih katastarskih čestica. Na terenu je jasno vidljiv prostor (šetnica, zid, pokos). Položaj stupova ograde, prije postavljanja, nužno je provjeriti na licu mjesta, te usuglasiti s predstavnicima Investitora.



investitor	JAVNA USTAVOVA ZA UPRAVLJANJE PARK-ŠUMOM MARJAN I OSTALIM ZAŠTIĆENIM PRIRODNYM VRJEDNOSTIMA NA PODRUČJU GRADA SPLITA Cattanijin put 2, 21 000 SPLIT OIB: 28929244223	 <b>INŽENJERING d.o.o.</b> 21218, Seget D., Hrvatskih žrtava 130. Tel/fax: 021/880-708, mob: 099/312-273-1 e-mail: bilota@bilota-inz.com OIB: 56075169776	
gradjevina	HITNE MJERE IZRADA I MONTAŽE OGRADE NA DIONICI OD PLAŽE JEŽINAC PREKO PLAŽE OBOJENA DO ŠETALIŠTA I. MEŠTROVIĆA		
razina projekta	GLAVNI PROJEKT	oznaka projekta TD:	04/2022-GP
vrsta projekta	GRAĐEVINSKI PROJEKT	ZOP:	Br. mape: 1
lokacija	k.č.z. 9330/3, 9331/2, 9331/1, 9332, 9333/2 K.O. Split	mjerilo:	1 : 500
sadržaj	PREGLEDNA SITUACIJA NA HOK-u	datum:	listopad 2023.
projektant	IVAN BILOTA, mag.ing.aedif.	broj priloga:	<b>01</b>





investitor	JAVNA USTAVOVA ZA UPRAVLJANJE PARK-ŠUMOM MARJAN I OSTALIM ZAŠTIĆENIM PRIRODNYM VRJEDNOSTIMA NA PODRUČJU GRADA SPLITA Cattanijin put 2, 21 000 SPLIT OIB: 28929244223	 <p>21218, Seget D., Hrvatskih žrtava 130. Tel/fax: 021/880-708, mob: 099/312-273-1 e-mail: bilota@bilota-inz.com OIB: 56075169776</p>	
građevina	HITNE MJERE IZRADE I MONTAŽE OGRADE NA DIONICI OD PLAŽE JEŽINAC PREKO PLAŽE OBOJENA DO ŠETALIŠTA I. MEŠTROVIĆA		
razina projekta	GLAVNI PROJEKT		
vrsta projekta	GRAĐEVINSKI PROJEKT		
lokacija	k.č.z. 9330/3, 9331/2, 9331/1, 9332, 9333/2 K.O. Split		
sadržaj	PREGLEDNA SITUACIJA NA DOF-u	oznaka projekta TD:	04/2022-GP
projektant	IVAN BILOTA, mag.ing.aedif.	ZOP:	Br. mape: 1
		mjerilo:	1 : 500
		datum:	listopad 2023.
		broj priloga:	<b>02</b>





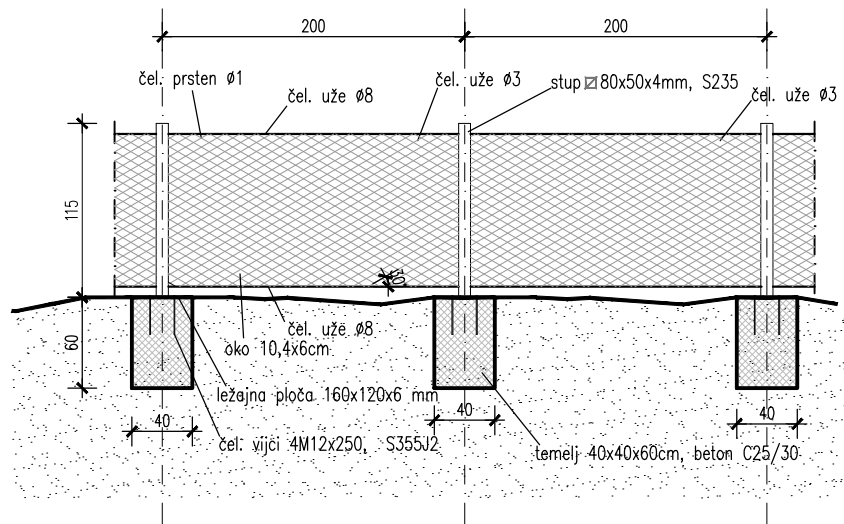
investitor	JAVNA USTAVOVA ZA UPRAVLJANJE PARK-ŠUMOM MARJAN I OSTALIM ZAŠTIĆENIM PRIRODNYM VRJEDNOSTIMA NA PODRUČJU GRADA SPLITA Cattanijin put 2, 21 000 SPLIT OIB: 28929244223	 <b>BILOTA</b> INŽENJERING d.o.o. 21218, Seget D., Hrvatskih žrtava 130. Tel/fax: 021/880-708, mob: 099/312-273-1 e-mail: bilota@bilota-inz.com OIB: 56075169776	
građevina	HITNE MJERE IZRADE I MONTAŽE OGRADE NA DIONICI OD PLAŽE JEŽINAC PREKO PLAŽE OBOJENA DO ŠETALIŠTA I. MEŠTROVIĆA		
razina projekta	GLAVNI PROJEKT		
vrsta projekta	GRAĐEVINSKI PROJEKT		
lokacija	k.č.z. 9330/3, 9331/2, 9331/1, 9332, 9333/2 K.O. Split	oznaka projekta TD:	04/2022-GP
sadržaj	GEODETSKA SITUACIJA POSTOJEĆEG STANJA	ZOP:	Br. mape: 1
projektant	IVAN BILOTA, mag.ing.aedif.	mjerilo:	1 : 500
		datum:	listopad 2023.
		broj priloga:	<b>03</b>



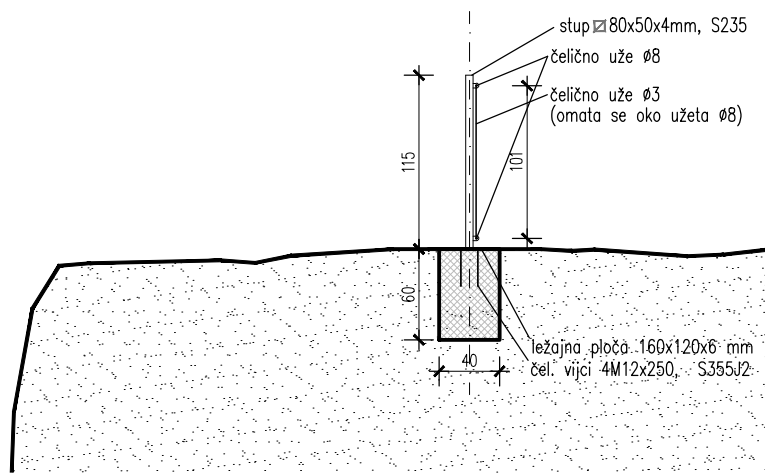


investitor	JAVNA USTAVOVA ZA UPRAVLJANJE PARK-ŠUMOM MARJAN I OSTALIM ZAŠTIĆENIM PRIRODNYM VRJEDNOSTIMA NA PODRUČJU GRADA SPLITA Cattanijin put 2, 21 000 SPLIT OIB: 28929244223	 <b>BILOTA</b> INŽENJERING d.o.o. 21218, Seget D., Hrvatskih žrtava 130. Tel/fax: 021/880-708, mob: 099/312-273-1 e-mail: bilota@bilota-inz.com OIB: 56075169776	
građevina	HITNE MJERE IZRADA I MONTAŽE OGRADE NA DIONICI OD PLAŽE JEŽINAC PREKO PLAŽE OBOJENA DO ŠETALIŠTA I. MEŠTROVIČA		
razina projekta	GLAVNI PROJEKT	oznaka projekta TD:	04/2022-GP
vrsta projekta	GRAĐEVINSKI PROJEKT	ZOP:	Br. mape: 1
lokacija	k.č.z. 9330/3, 9331/2, 9331/1, 9332, 9333/2 K.O. Split	mjerilo:	1 : 500
sadržaj	GRAĐEVINSKA SITUACIJA	datum:	listopad 2023.
projektant	IVAN BILOTA, mag.ing.aedif.	broj priloga:	<b>04</b>

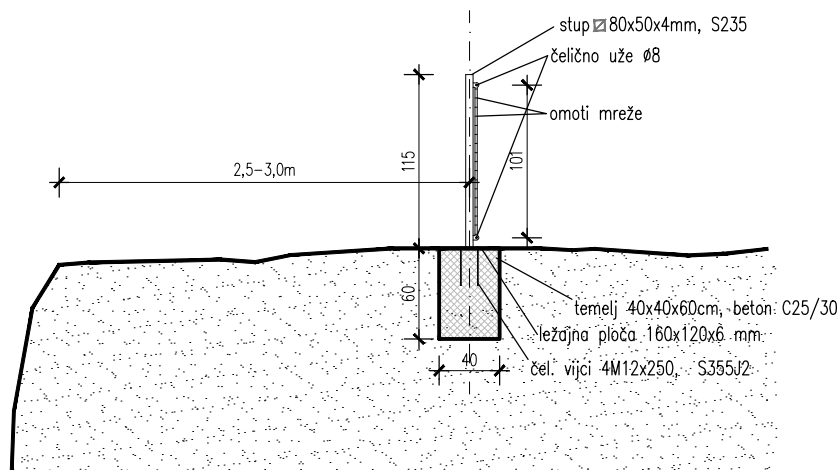
POGLED NA SEGMENT OGRADE



PRESJEK KROZ SREDIŠNJE STUPOVE



PRESJEK KROZ RUBNE STUPOVE



investitor	JAVNA USTAVOVA ZA UPRAVLJANJE PARK-ŠUMOM MARJAN I OSTALIM ZAŠTIĆENIM PRIRODNYM VRIJEDNOSTIMA NA PODRUČJU GRADA SPLITA Cattaniijin put 2, 21 000 SPLIT OIB: 28929244223	 21218, Seget D., Hrvatskih žrtava 130. Tel/fax: 021/880-708, mob: 099/312-273-1 e-mail: bilota@bilota-inz.com OIB: 56075169776	
građevina	HITNE MJERE IZRADA I MONTAŽE OGRADE NA DIONICI OD PLAŽE JEŽINAC PREKO PLAŽE OBOJENA DO ŠETALIŠTA I. MEŠTROVIĆA		
razina projekta	GLAVNI PROJEKT		
vrsta projekta	GRAĐEVINSKI PROJEKT		
lokacija	k.č.z. 9330/3, 9331/2, 9331/1, 9332, 9333/2 K.O. Split	oznaka projekta TD:	04/2022-GP
sadržaj	POGLED I PRESJE KROZ OGRADU	ZOP:	Br. mape: 1
projektant	IVAN BILOTA, mag.ing.aedif.	mjerilo:	1 : 50
		datum:	listopad 2023.
		broj priloga:	<b>05</b>